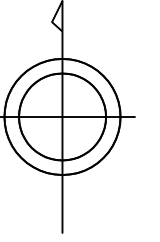


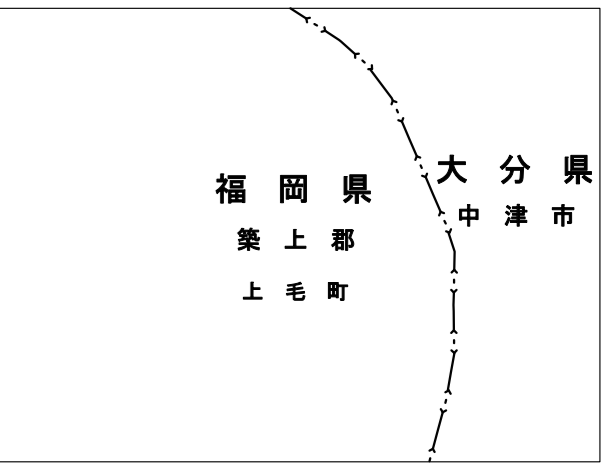
中津市基本図 20



1	2	3	4	
5	6	7	8	9
10	11	12	13	14
15	16	17	18	19
20	21	22	23	24
25	26	27	28	
29				



行政区画



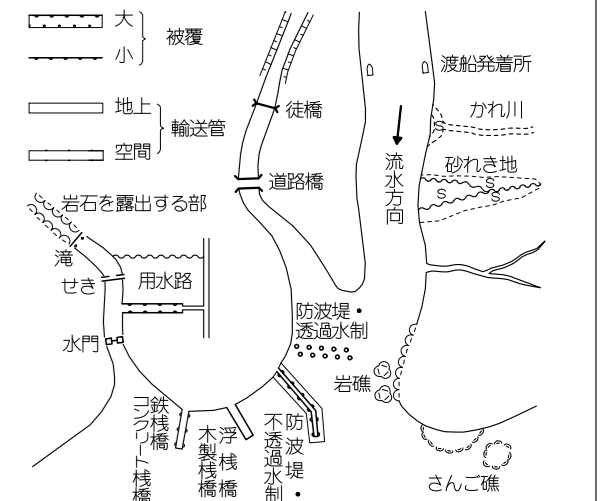
記号

■	建屋	A37.2	三角点
■	壁かな建物	B18.71	水準点
■	普通線	+14.8	多角点(四角点)
■	壁かな線	+25.6	電子基準点
■	壁かな線	-25.6	電子基準点
■	壁かな線	-18.7	電子基準点

●	神社
○	寺
+	キリスト教
✳	教会
◇	裁判所
×	交番・駐在所
▽	消防署
◎	郵便局
○	工務所
◎	労働所
△	測量所
△	測量所
○	測量所
◎	測量所
○	測量所
△	測量所
△	測量所
◎	測量所
◎	測量所
◎	測量所
◎	測量所
◎	測量所
◎	測量所
◎	測量所

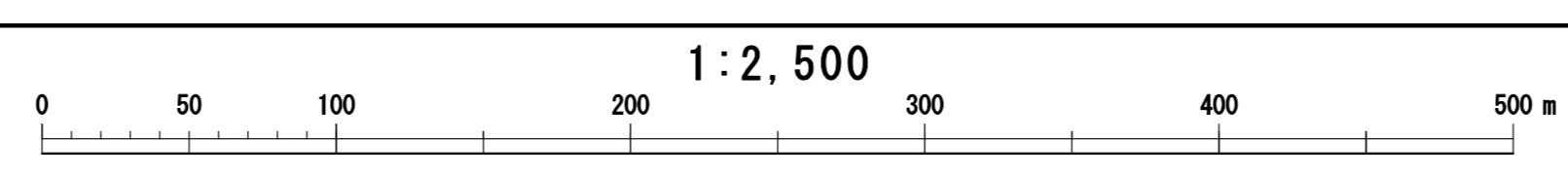
---	普通道路
---	特殊道路
---	専用道路
---	鉄道
---	バス路線
---	電線
---	ガス管
---	排水管
---	下水道
---	河川
---	堤防
---	境界
---	土壌
---	境界

□	田
□	畑
□	雑草
□	未利用地
□	山林
□	竹林
□	草原
□	水田
□	畑
□	雑草
□	未利用地
□	山林
□	竹林
□	草原
□	水田
□	畑
□	雑草
□	未利用地
□	山林
□	竹林
□	草原



国土地理院は平成14年国土交通省告示第9号の規定による測系を用いて測量したものである。
 投影法はメルカトル図法
 図面に表示した距離はメートル単位
 高さの基準は東京湾の平均海面
 等高線の間隔は2メートル
 「平面直角座標係数・世界測地系に対応」
 「高さの基準は、2000年度平均成果による」

平成12年測量
平成26年修正
1. 平成26年10月測量改正 08 (0008~0007) C07 (0008~0007)
2. 平成26年12月測量改正



この測量成果は、国土地理院長の同意を得て測量法の測量成果を使用して得たものである (承認番号) 平26九公 第286号

計画機関 中津市
作業機関 国際航業株式会社