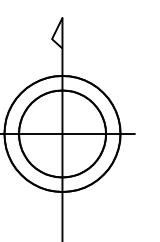


1:2,500

# 中津市基本図 26



|    |    |    |    |
|----|----|----|----|
| 1  | 2  | 3  | 4  |
| 5  | 6  | 7  | 8  |
| 10 | 11 | 12 | 13 |
| 15 | 16 | 17 | 18 |
| 20 | 21 | 22 | 23 |
| 25 | 26 | 27 | 28 |
|    |    | 29 |    |



行政区画

大分県  
中津市

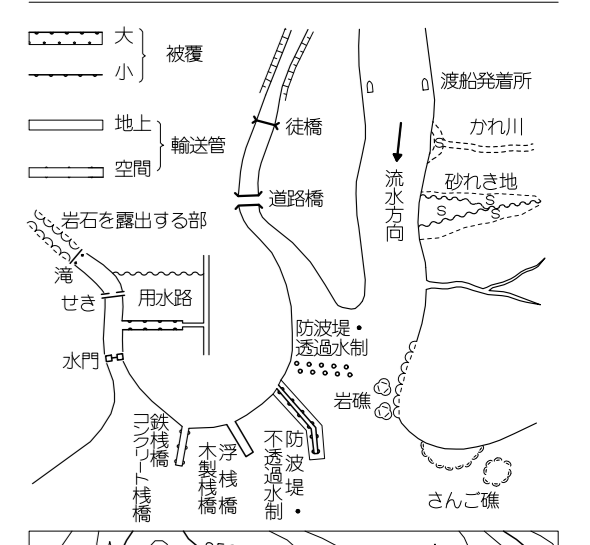
記号

|   |      |        |       |
|---|------|--------|-------|
| ■ | 建物   | A37.2  | 三角点   |
| ■ | 屋敷   | B18.71 | 水準点   |
| ■ | 塀    | +14.8  | 多角測量点 |
| ■ | 普通雑草 | -25.6  | 電子水準点 |
| ■ | 塀    | -25.6  | 電圧降下  |
| ■ | 塀    | -16.7  | 埋没点   |

|   |         |   |   |
|---|---------|---|---|
| + | 神社      | ◎ | 門 |
| + | 寺       | ◎ | 門 |
| + | キリスト教教会 | ◎ | 門 |
| + | 大塚      | ◎ | 門 |
| + | 中塚      | ◎ | 門 |
| + | 交差・駐在所  | + | 旗 |
| + | 消防署     | + | 旗 |
| + | 郵便局     | + | 旗 |
| + | 工場      | + | 旗 |
| + | 農産物     | + | 旗 |
| + | 水産物     | + | 旗 |
| + | 集積場     | + | 旗 |
| + | 公園      | + | 旗 |
| + | 学校      | + | 旗 |
| + | 診療所     | + | 旗 |
| + | 公衆電話    | + | 旗 |
| + | 銀行      | + | 旗 |
| + | 商業安売所   | + | 旗 |
| + | 自治会     | + | 旗 |
| + | 公民館・保健所 | + | 旗 |
| + | カノピスタ   | + | 旗 |
| + | 駐車場     | + | 旗 |

|   |      |
|---|------|
| — | 普通道路 |
| — | 特殊道路 |
| — | 鉄道   |
| — | 水路   |
| — | 河川   |
| — | 海岸   |
| — | 境界   |
| — | 境界   |
| — | 境界   |
| — | 境界   |
| — | 境界   |
| — | 境界   |
| — | 境界   |

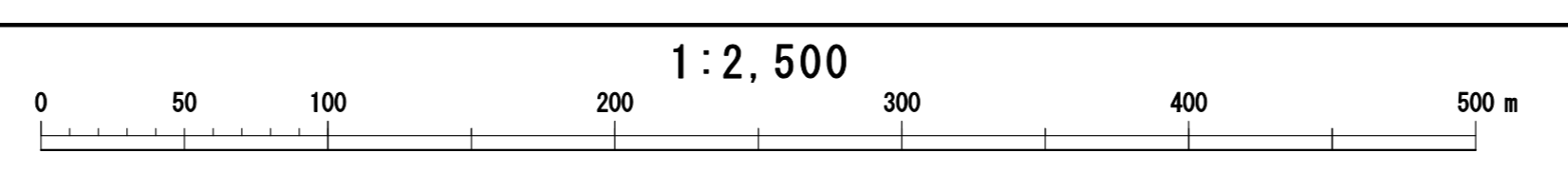
|   |    |   |    |
|---|----|---|----|
| ○ | 山頂 | ○ | 山頂 |
| △ | 山頂 | △ | 山頂 |
| ▽ | 山頂 | ▽ | 山頂 |
| ■ | 山頂 | ■ | 山頂 |
| □ | 山頂 | □ | 山頂 |



縮尺係は平成14年国土交通省告示第9号の規定による葉II座標系  
投影法はメルカトル図法  
図面に表示したある座標はメートル単位  
で示し、0.5メートル未満  
高さの基準は東京湾の平均海面  
等高級の簡略は2メートル  
「平均面角座標は、世界測地系に対応」  
「高さの基準は、2000年度平均海面による」

平成12年測量  
平成26年修正

1. 平成25年10月撮影空中写真 CO7 (0010~0013) CO8 (0013~0016)  
2. 平成26年12月現地調査



「この測量成果は、国土地理院長の助言を受けたものである  
(助産番号) 平7九公 第211号」

「この測量成果は、国土地理院長の承認を得て民間機関の測量成果  
を使用して得たものである (承認番号) 平26九公 第286号」

計画機関 中津市  
作業機関 国際航業株式会社