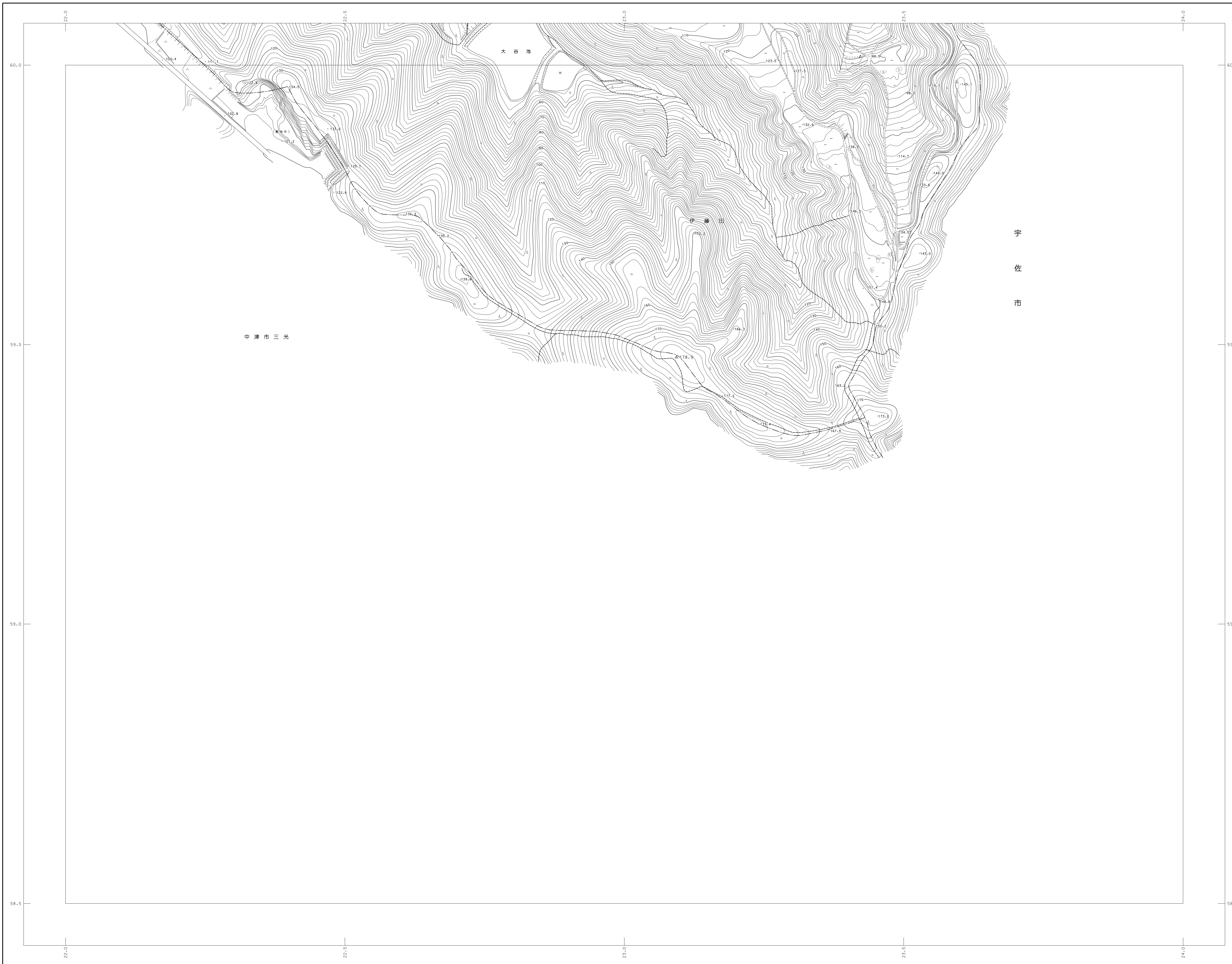
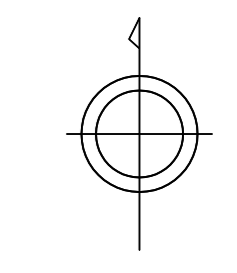


中津市基本図 29



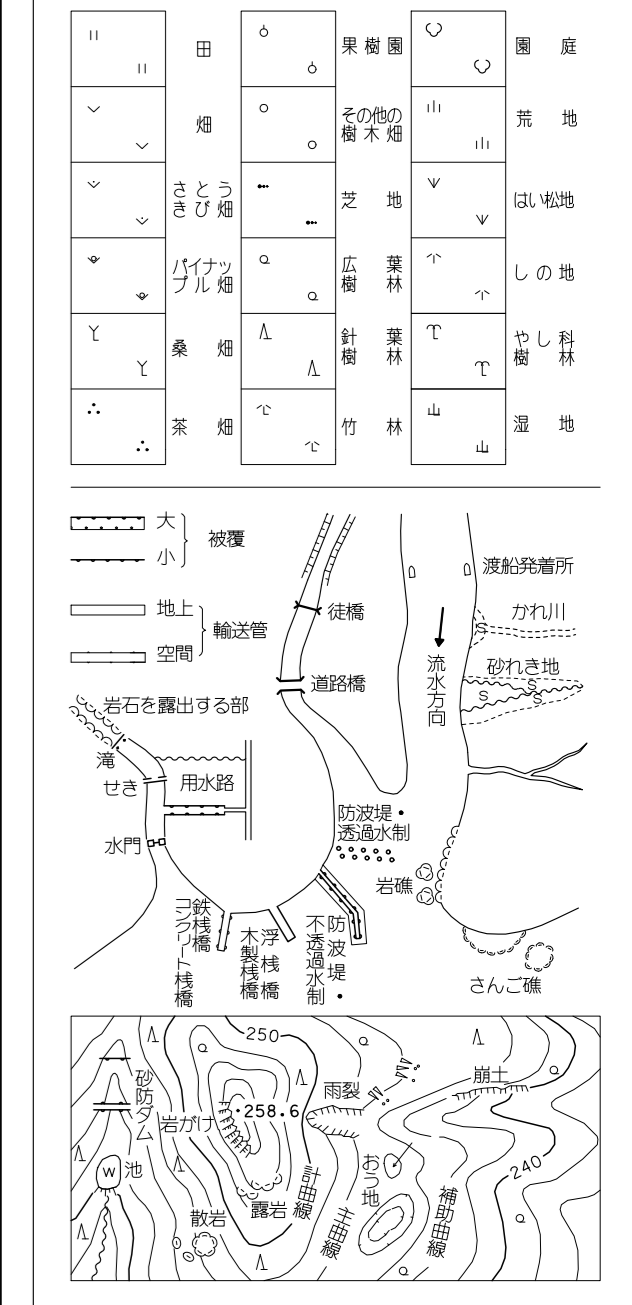
1	2	3	4	
5	6	7	8	9
10	11	12	13	14
15	16	17	18	19
20	21	22	23	24
25	26	27	28	29



記号

建物	A37.2	三角点
標高の建物	B18.71	水準点
普通標高	+14.8	多角点(四角点)
標高の標高	+25.6	電子水準点
標高の標高	-25.6	標高のない
標高の標高	-18.7	標高のない

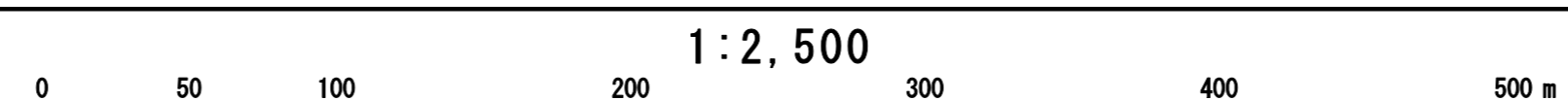
神社	門	門
寺	屋	門
キリスト教会	鳥居	門
大	鳥居	門
鳥居	鳥居	門
X	交差・駐在所	灯台・ガス灯
V	消防署	灯台
◎	郵便局	鳥居
◎	工場	記念碑
◎	発電所	立
◎	発電所	立
X	水産部	紀元碑
△	建設事務所	標
◎	図書の図書館	田
◎	公民館	水
◎	公民館	タンク
△	裁判所	燈
△	検察庁	燈
△	検察庁	燈
△	検察庁	燈
△	検察庁	燈
△	検察庁	燈
△	検察庁	燈
△	検察庁	燈



図例系は平成14年国土交通省告示第9号の規定による業川座標系
投影はメルカトル図法
図面に表示してある座標はキロメートル単位
距離は0.5キロメートル間隔
高さの基準は東京湾の平均海面
等高線の間隔は2メートル
「平均海面座標系、世界測地系に对应」
「高さの基準は、2000年度平均成果による」

平成12年測量
平成26年修正

1.平成25年10月撮影空中写真 COB(0014-0018)
2.平成26年12月現地調査



1:2,500

「この測量成果は、国土地理院長の承認を受けて得たものである (測量番号) 平7九公 第231号」
「この測量成果は、国土地理院長の承認を得て地理院の測量成果を使用して得たものである (承認番号) 平26九公 第286号」

計画機関 中津市
作業機関 国際航業株式会社