
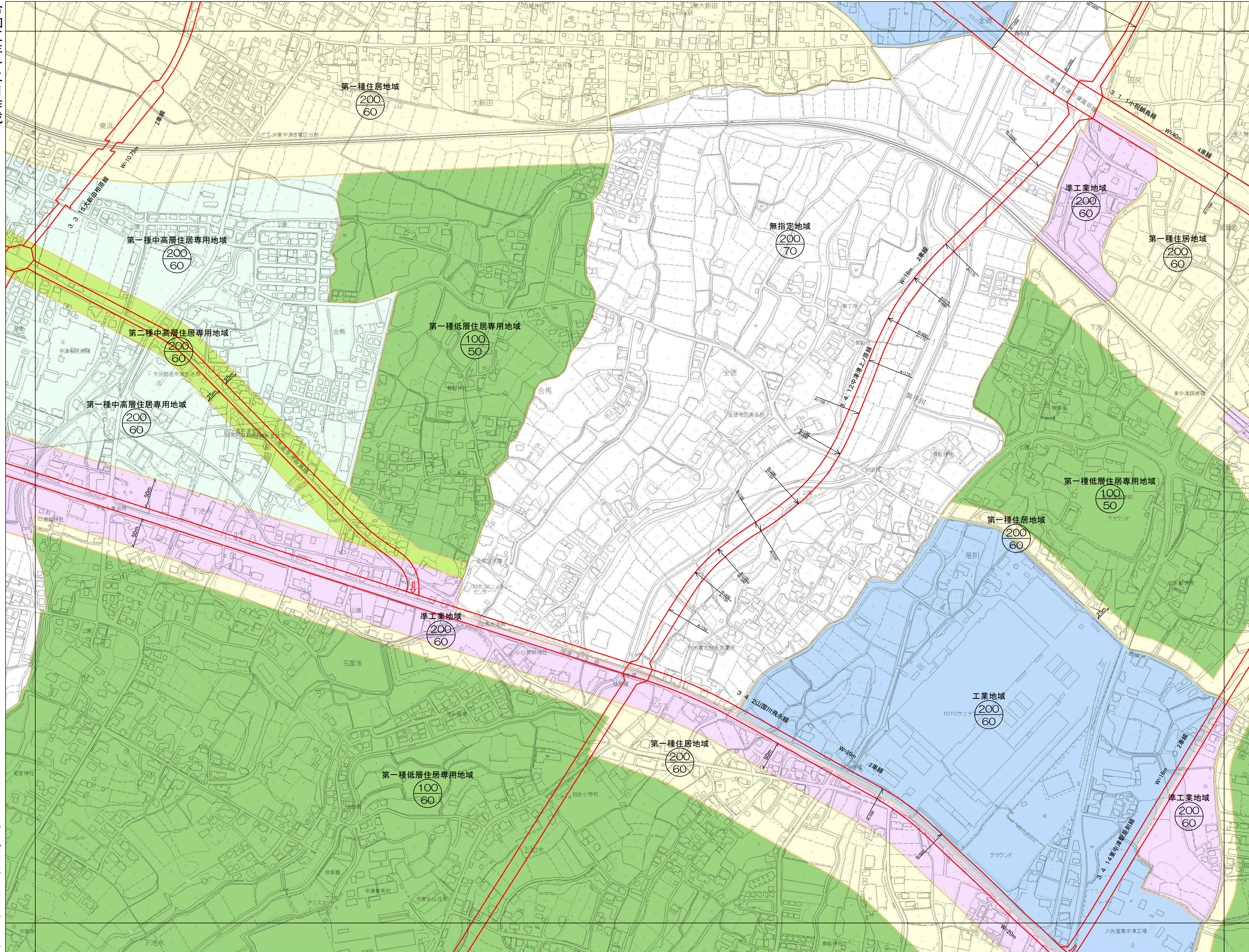


中津市都市計画用途図

12

令和五年十二月作成

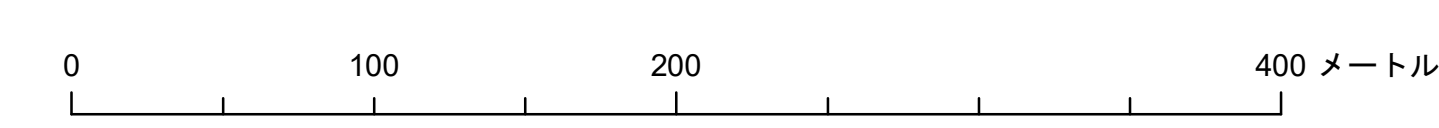


1	2	3	4
5	6	7	8
10	11	12	13
15	16	17	18
20	21	22	23
25	26	27	28
30	31	32	33
35	36	37	38

- ### 凡例
- 用途地域名称
 - 容積建ぺいマーク
 - 都市計画道路
 - 用途幅員線
 - 曲率半径polyline
 - 都市施設
 - 準都市計画区域
 - 都市計画区域
 - 土地区画整理地区指定区域
 - 建築基準法22条区域
 - 起終点(線)
 - 地区計画区域
 - 公園
 - 臨港地区
 - 高度地区
 - 準防火
 - 都市計画広場
 - 第一種低層住居専用地域
 - 第一種中高層住居専用地域
 - 第二種中高層住居専用地域
 - 第一種住居地域
 - 準住居地域
 - 近隣商業地域
 - 商業地域
 - 準工業地域
 - 工業地域
 - 無指定地域(特定期用途制限地域)

中津市建設部まちづくり推進課

国際航業株式会社調整



1:2,500

12

注: 単位、%
 上段: 容積率
 下段: 建ぺい率