



中津市 上の池・下の池(冠石野下池)ハザードマップ

■ため池ハザードマップについて

上の池・下の池(冠石野下池)ハザードマップは、地震や大雨等により決壊した場合に想定される洪水の範囲、避難経路、緊急連絡先等の情報を一枚の地図で示したもので、被災のために利用されるものです。

・避難所は中津市が指定する風水害指定緊急避難所及び風水害指定避難所を表示しています。

・緊急を要する場合にはがけ崩れ危険箇所以外の 高台に一時的に避難してください。

・避難時間については解析結果時間であるため、決壊パターンによっては早まる可能性があります。

・洪水深、浸水範囲については、実際の様子、範囲と異なることがあります。地図に示した範囲以外でも河川の氾濫により浸水する可能性があります。

■中津市から提供される避難情報について

中津市では、次に示す通り、災害の発生等により住民の生命・身体に危険が及ぶと判断される場合には避難勧告、避難指示を発令します。

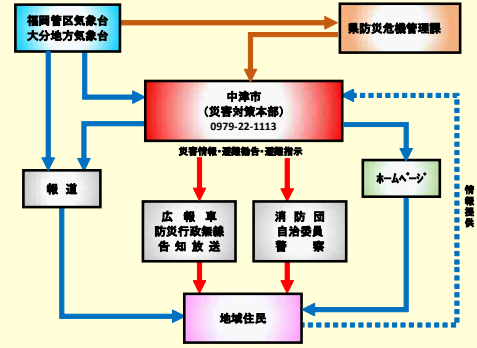
- (1)大雨、暴風、洪水の警報が発令され、避難を要すると判断されるとき。
- (2)河川が警戒水位又は特別警戒水位を突破し、なお水位が上昇するおそれがあるとき。
- (3)土砂災害警戒情報が発表され、山崩れやがけ崩れによる危険が切迫していると認められるとき。
- (4)津波警報が発表されたとき。
- (5)その他の警報の状況から人命保護上必要と認められるとき。

【風水害時の避難の動き・指示の基準】

前日までの雨量がない場合	当日の雨量が150mmを超え、時間雨量30mm程度の強い雨が降り始めたとき
前日までの連続雨量が40mmから100mmであった場合	当日の雨量が100mmを超え、時間雨量30mm程度の強い雨が降り始めたとき
前日までの連続雨量が100mm以上であった場合	当日の雨量が60mmを超え、時間雨量30mm程度の強い雨が降り始めたとき

・土石流発生監視装置の各種地点の実際の雨量が警戒標準雨量、避難標準雨量を超過したとき

＜情報伝達経路＞

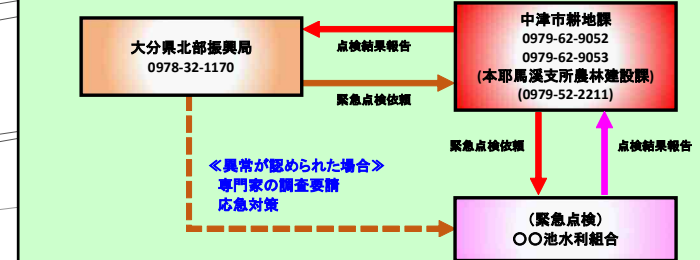


■緊急連絡先について

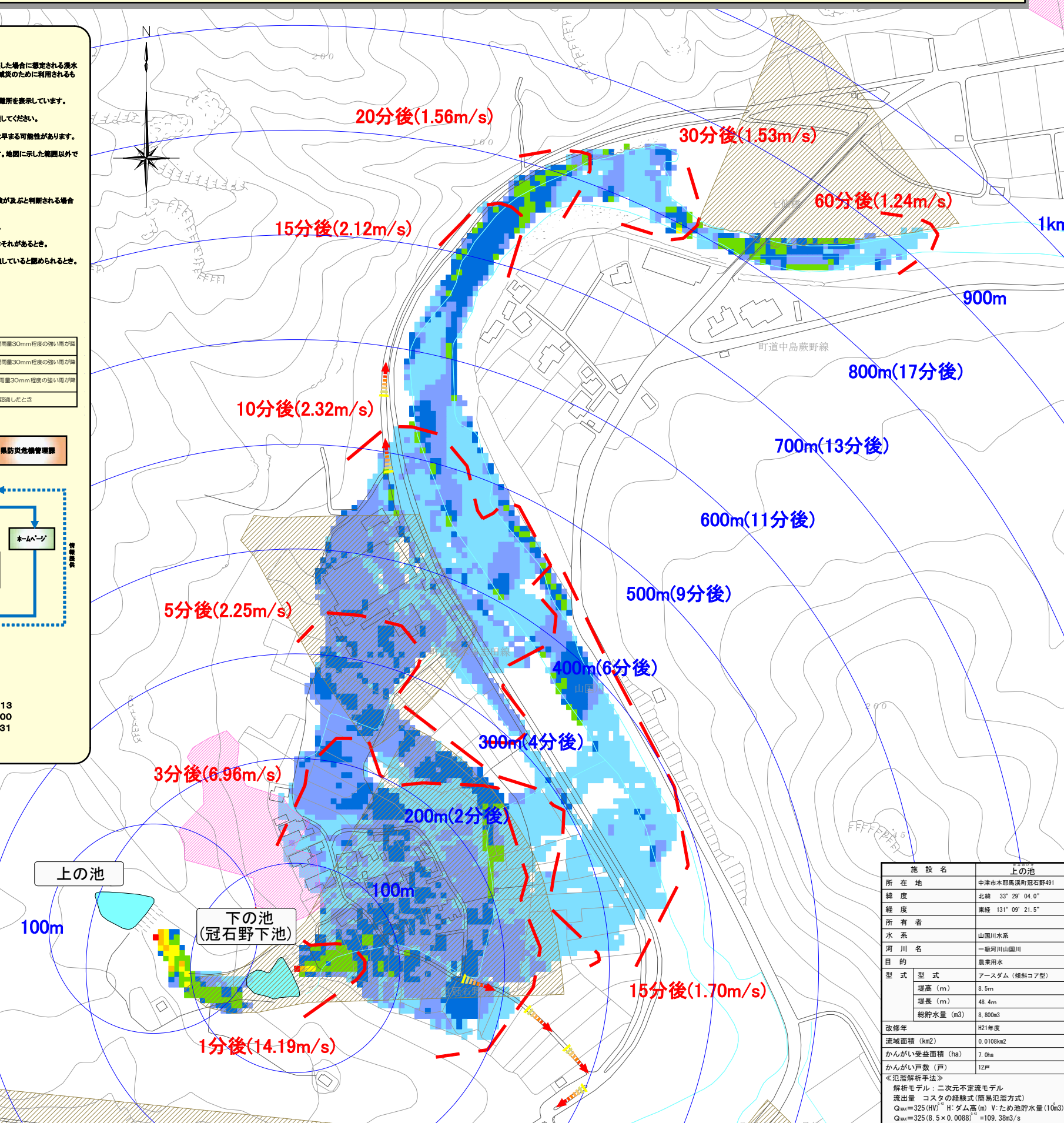
警察 110	消防 119
中津市役所	0979-22-1113
中津市消防本部	0979-54-2100
中津警察署	0979-22-2131

■上の池・下の池(冠石野下池)非常時の対応について

＜地震時＞
震度5弱以上の地震発生時には速やかに目視による外観を点検
ため池管理者による点検
①緊急点検(24時間以内、速やかに) ... 点検結果の報告 → 中津市耕地利課に連絡
②継続点検(1週間後) ... 異常の発見 → 中津市役所耕地利課に連絡



＜降雨時＞
気象警報(大雨、洪水)が発令され解除後ため池施設の変状について点検を実施
ため池管理者による点検 ... 異常の発見 → 中津市役所耕地利課に連絡



上の池・下の池(冠石野下池)災害時避難場所(常設)

名称	所在地	電話番号
多志田・冠石野地区集会所	中津市本耶馬溪町多志田241	-
本耶馬溪公民館	中津市本耶馬溪町首木1800番地	52-3033

凡例

5.0m以上	最大浸水深	5.0m以上
3.0m以上～5.0m未満	2.0m以上～3.0m未満	3.0m以上～5.0m未満
2.0m以上～3.0m未満	1.0m以上～2.0m未満	2.0m以上～3.0m未満
1.0m以上～2.0m未満	0.5m以上～1.0m未満	1.0m以上～2.0m未満
0.5m以上～1.0m未満	0.2m以上～0.5m未満	0.5m以上～1.0m未満
0.2m以上～0.5m未満	0.2m未満	0.2m以上～0.5m未満
0.2m未満		0.2m未満



洪水到達時間	
指定緊急避難場所	
指定避難場所	
地域の避難場所	
避難方向	
がけ崩れ危険箇所	
土石流危険箇所	

施設名		上の池
所在地	中津市本耶馬溪町冠石野491	
緯度	北緯 33° 29' 04.0"	
経度	東経 131° 09' 21.5"	
所有者	山国川水系	
水系	山国川水系	
河川名	一級河川山国川	
目的	農業用水	
型式	アースダム(傾斜コア型)	
型式	型式	
堤高(m)	8.5m	
堤長(m)	48.4m	
総貯水量(m ³)	8,800m ³	
改修年	H21年度	
流域面積(km ²)	0.0106km ²	
かんがい受益面積(ha)	7.0ha	
かんがい戸数(戸)	12戸	
解説手法	解析モデル・二次元不定流モデル 流出量 コスタの経験式(簡易汎用方式) Q _{max} =325(H ^{1.5} +A ^{0.5}) ² H:ダム高(m) V:ため池貯水量(10m ³) Q _{min} =325(8.5×0.0088) ² =109.38m ³ /s	

施設名		下の池(冠石野下池)
所在地	中津市本耶馬溪町冠石野241	
緯度	北緯 33° 29' 02.7"	
経度	東経 131° 09' 26.6"	
所有者	山国川水系	
水系	山国川水系	
河川名	一級河川山国川	
目的	農業用水	
型式	アースダム(傾斜コア型)	
型式	型式	
堤高(m)	11.3m	
堤長(m)	58.0m	
総貯水量(m ³)	5,500m ³	
改修年	S59年度 H2年度	
流域面積(km ²)	0.140km ²	
かんがい受益面積(ha)	7.0ha	
かんがい戸数(戸)	12戸	
解説手法	解析モデル・二次元不定流モデル 流出量 コスタの経験式(簡易汎用方式) Q _{max} =325(H ^{1.5} +A ^{0.5}) ² H:ダム高(m) V:ため池貯水量(10m ³) Q _{min} =325(11.3×0.0055+0.0014×1.9) ² =119.42m ³ /s	