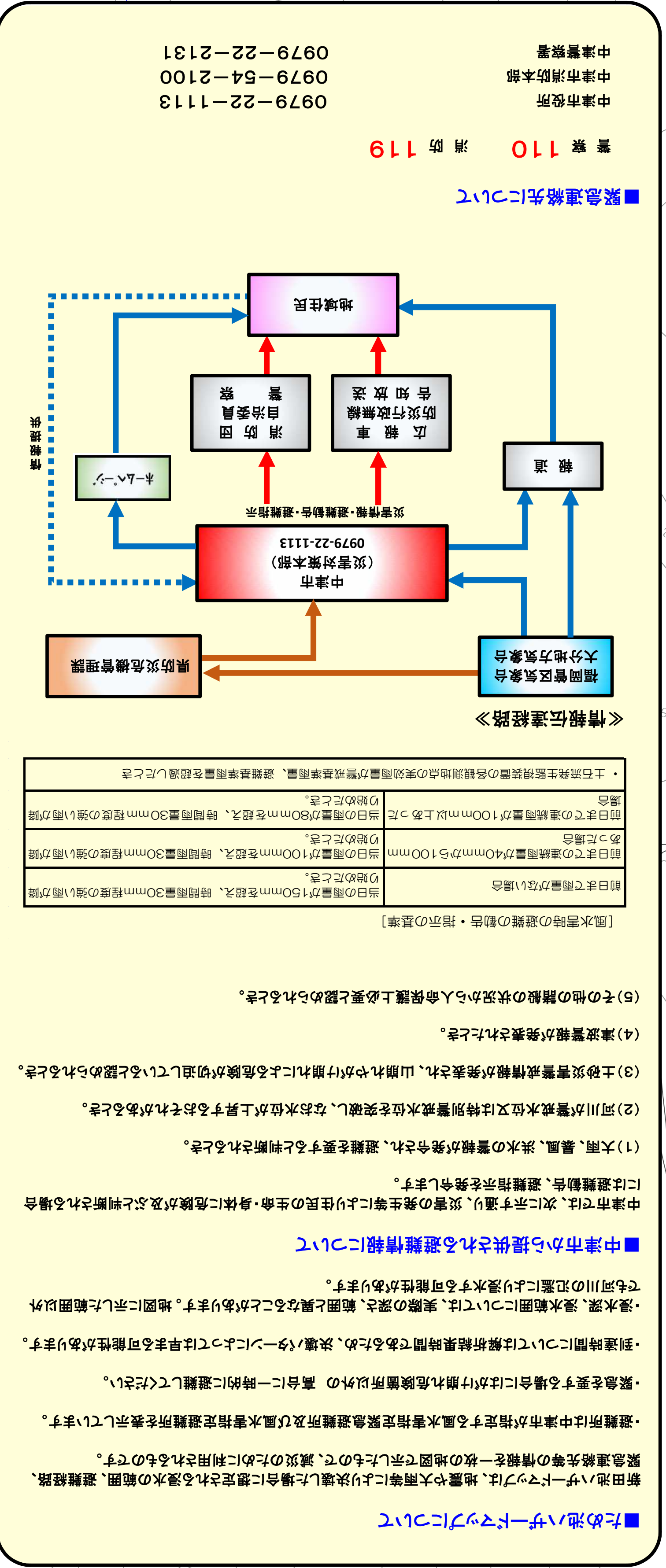
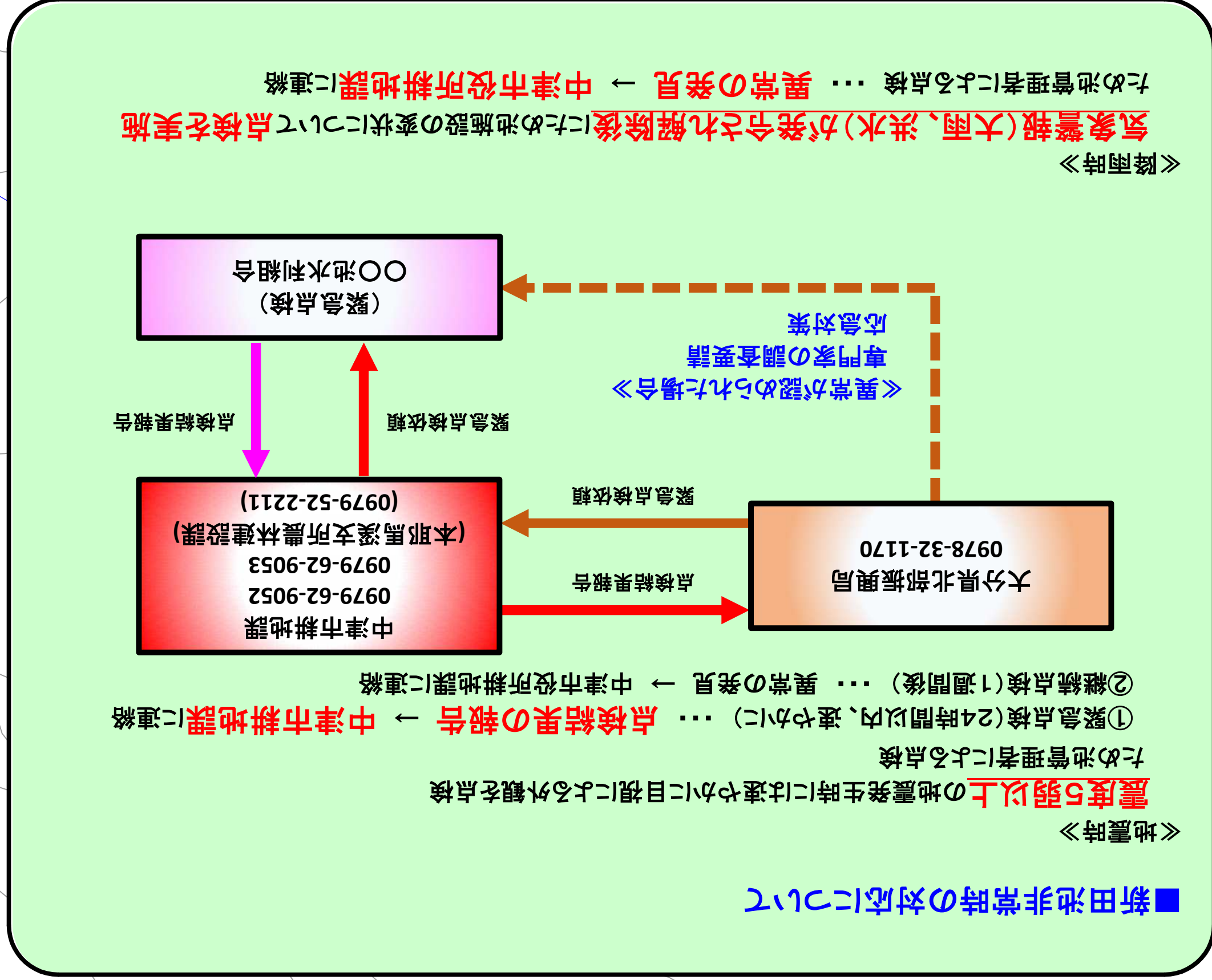
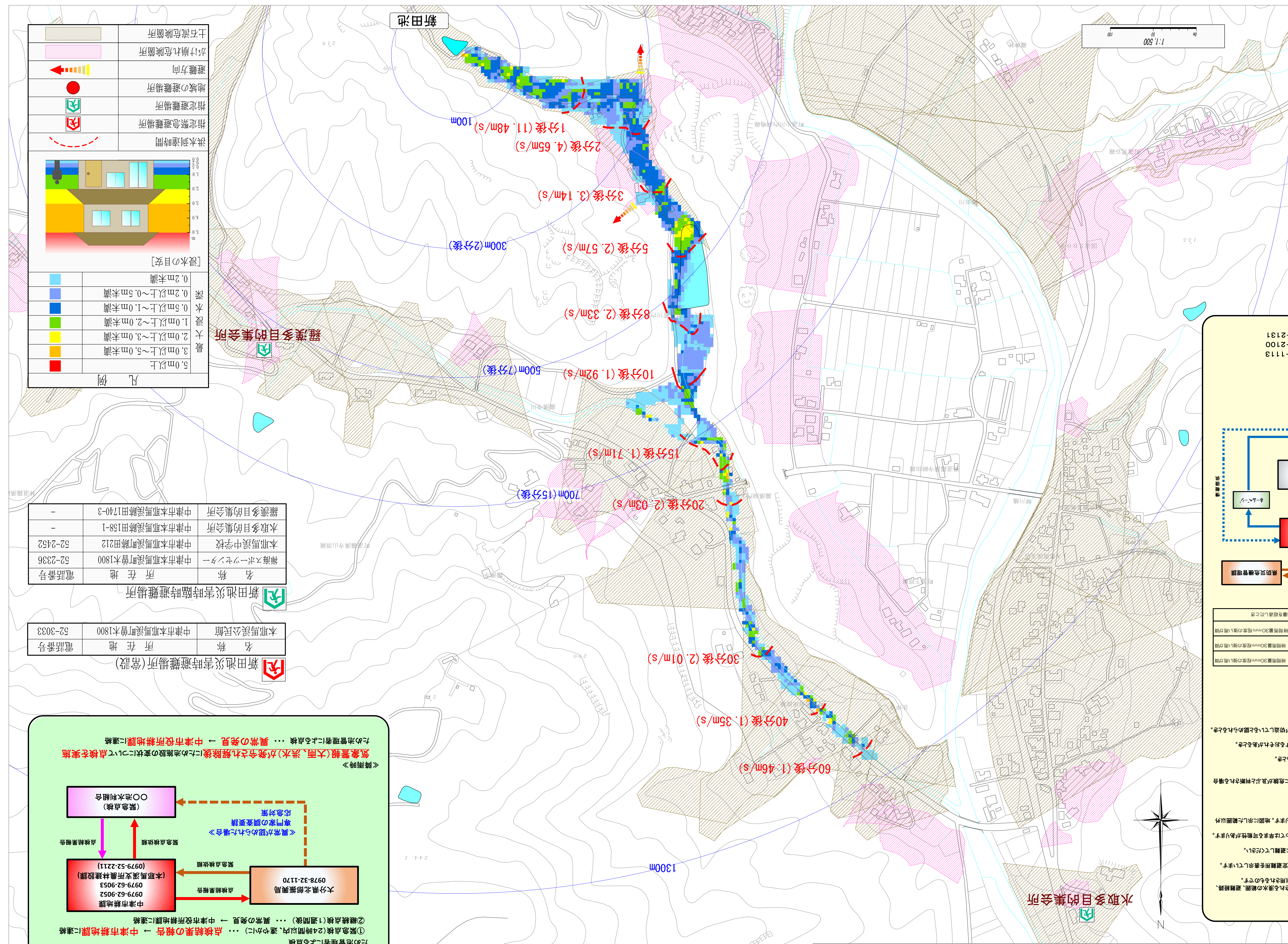



中津市 新田池ハザードマップ



施設名	新田池
所在地	中津市本馬場町(新田池)624
緯度	北緯 33° 28' 26.0"
経度	東経 131° 17' 13.0"
所有者	山国川水系
河川名	一級河川新田川
目的	農業用水
型式	アースダム(斜斜コ字型)
堰高 (m)	7.7 m
堤長 (m)	39.0 m
総貯水量 (m3)	7,000.6
竣工年度	昭和年度
流域面積 (km2)	0.044
かんがい受益面積 (ha)	16.0 ha
25年	
『治水解説新手法』	
橋脚モルタル、二次元定流モルタル	
流出量 325t/sの経路式(簡易記憶方式)	
Q _{max} =325(t/s) H:7.7m(満) V:1.4m(満)貯水量(10m3)	
Q _{min} =325(t/s) 7.7×0.007=95.31m3/s	



新田池災害時避難場所(常設)	
新田池災害時避難場所(常設)	本耶馬溪公民館
名称	中津市本耶馬溪町曹木1800
所在地	52-3033
電話番号	

例		凡		深浸水	
5.0m以上	■	3.0m以上~5.0m未満	■	2.0m以上~3.0m未満	■
1.0m以上~2.0m未満	■	0.5m以上~1.0m未満	■	0.2m以上~0.5m未満	■
0.2m未満	■				

洪水到達時間	指定緊急避難場所 指定避難場所 地域の避難場所 避難方向	土石流危険箇所 がけ崩れ危険箇所