

# 中津市 松山池ハザードマップ

## ■ため池ハザードマップについて

松山池ハザードマップは、地震や大雨等により決壊した場合に想定される浸水の範囲、避難経路、緊急連絡先等の情報を一紙の地図で示したもので、減災のために利用されるものです。

- ・避難所は中津市が指定する風水害指定緊急避難所及び風水害指定避難所を表示しています。
- ・緊急を要する場合にはけがれ危険箇所以外の 高台に一時的に避難してください。
- ・到達時間については解析結果時間であるため、決壊パターンによっては早まる可能性があります。
- ・浸水深、浸水範囲については、実際の深さ、範囲と異なることがあります。地図に示した範囲以外でも河川の氾濫により浸水する可能性があります。

## ■中津市から提供される避難情報について

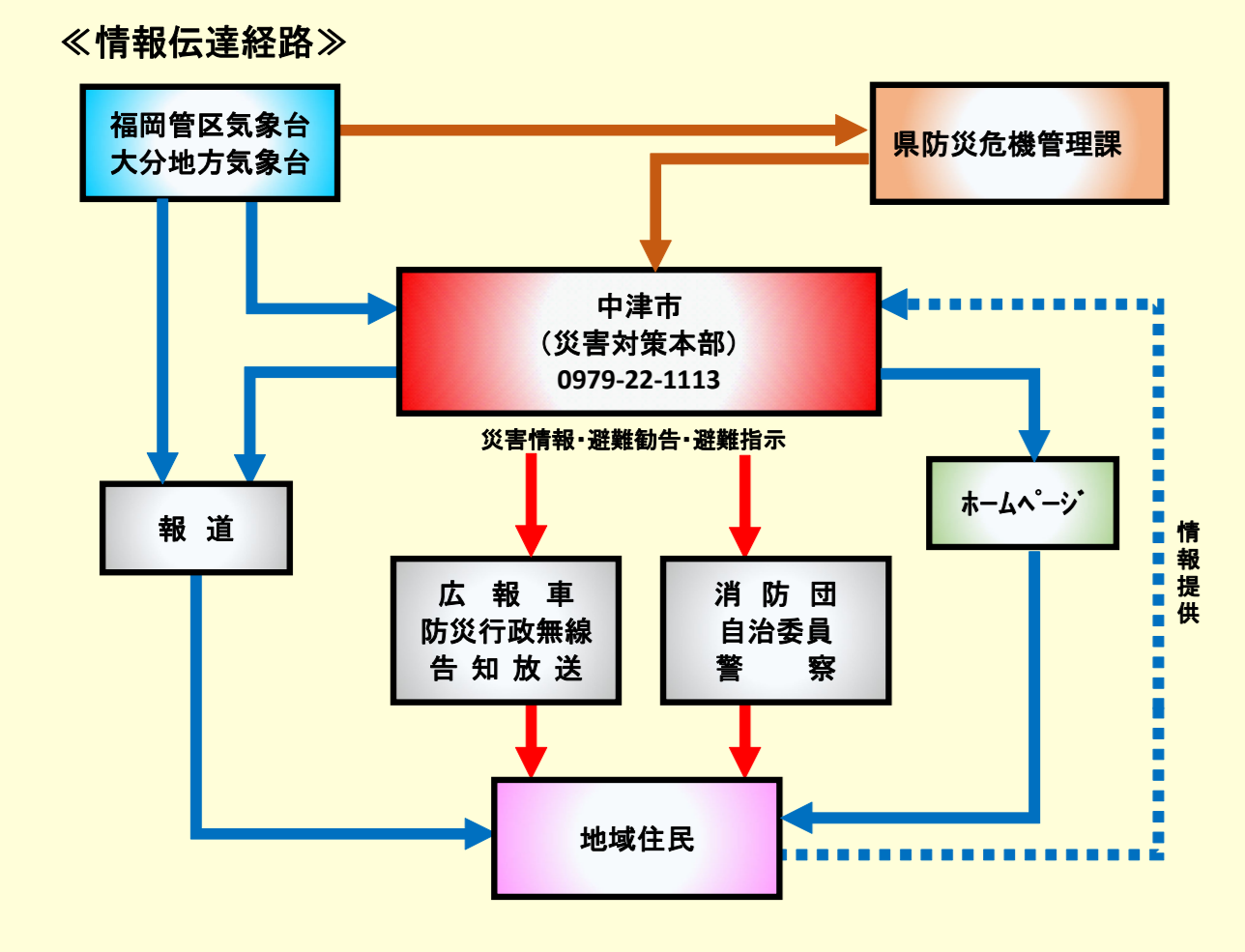
中津市では、次に示す通り、災害の発生等により住民の生命・身体に危険が及ぶと判断される場合には避難勧告、避難指示を発令します。

- (1)大雨、暴風、洪水の警報が発令され、避難を要すると判断されるとき。
- (2)河川が警戒水位又は特別警戒水位を突破し、なお水位が上昇するおそれがあるとき。
- (3)土砂災害警戒情報が発表され、山崩れやけがれによる危険が切迫していると認められるとき。
- (4)津波警報が発表されたとき。
- (5)その他の種別の状況から人命保護上必要と認められるとき。

〔風水害時の避難の動向・指示の基準〕

前日までの降雨がない場合	当日の雨量が150mmを超え、持続雨量30mm程度の強い雨が降り始めたとき
前日までの連続雨量が40mmから100mmの範囲であった場合	当日の雨量が100mmを超え、持続雨量30mm程度の強い雨が降り始めたとき
前日までの連続雨量が100mm以上であった場合	当日の雨量が50mmを超え、持続雨量30mm程度の強い雨が降り始めたとき

・土石流発生監視装置の監視地点の実際の雨量が警戒基準雨量、避難基準雨量を超えたとき

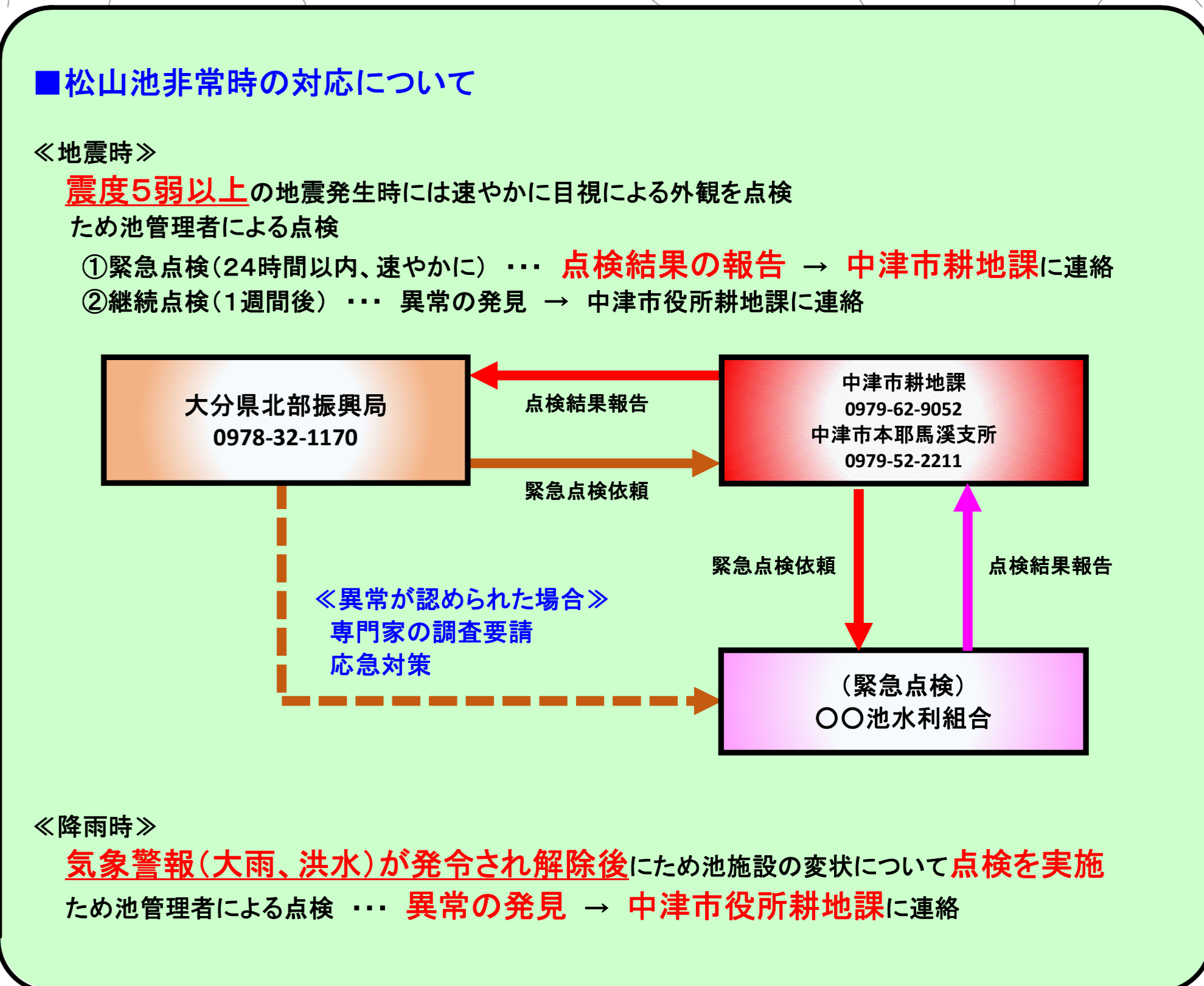
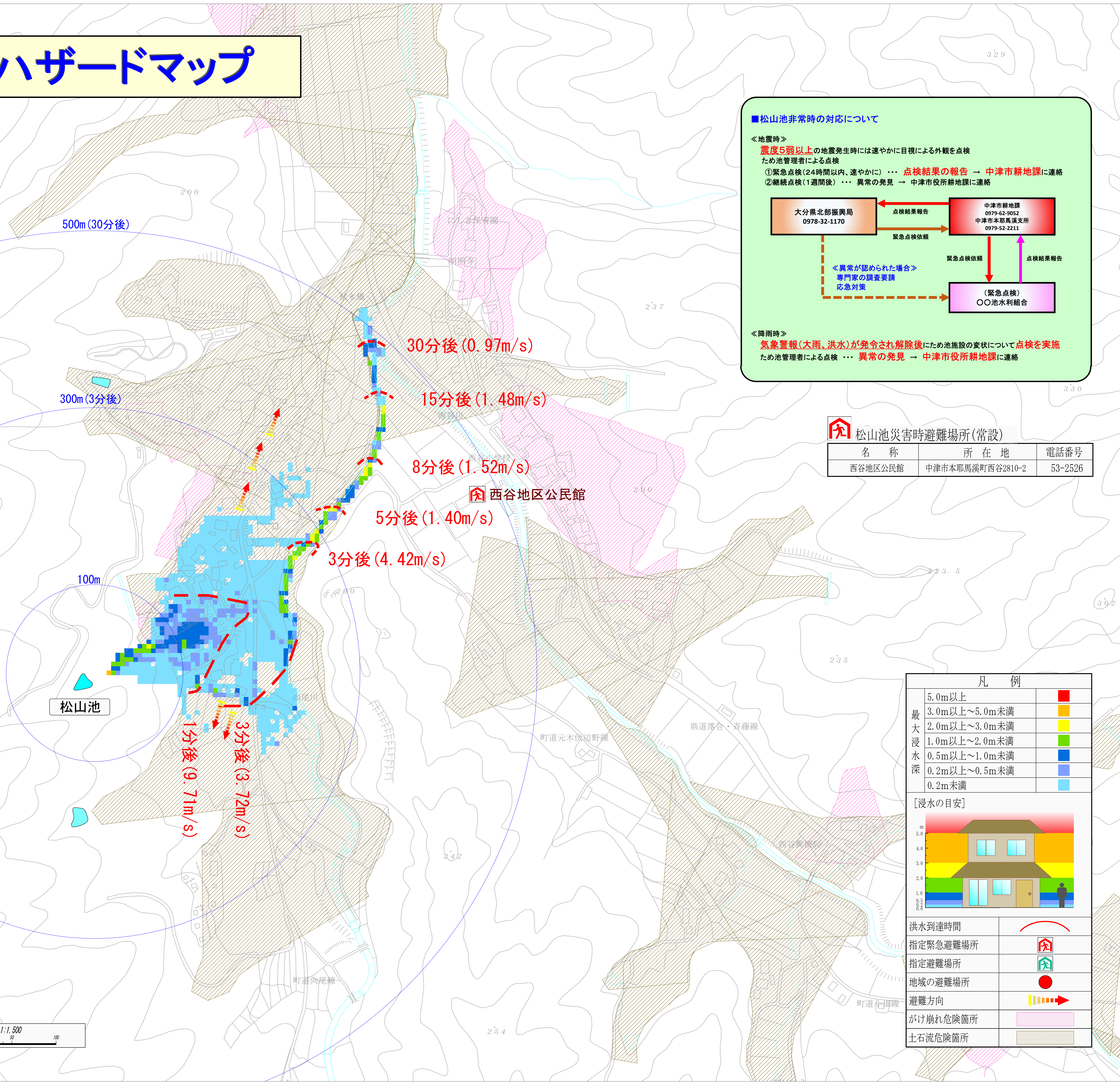
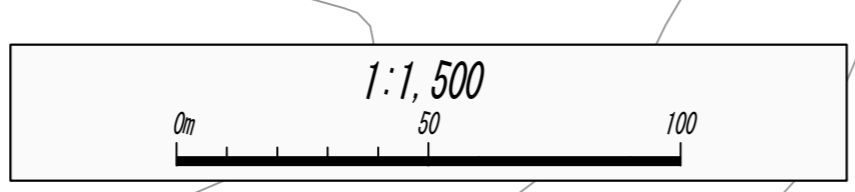
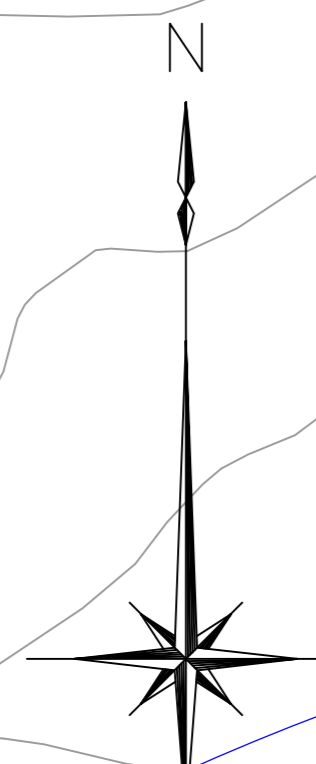


■緊急連絡先について

警察 110 消防 119

中津市役所	0979-22-1113
中津市本耶馬溪支所	0979-52-2211
中津市消防本部	0979-54-2100
中津警察署	0979-22-2131

施設名	松山池
所在地	中津市本耶馬溪町西谷
緯度	北緯 33° 25' 18.5"
経度	東経 131° 10' 35.6"
所有者	山国川水系
水系	山国川
河川名	山国川
目的	農業用水
型式	アースダム (均一型)
型式	アースダム (均一型)
堤高 (m)	9.0m
堤長 (m)	75.0m
総貯水量 (m3)	1,700m3
改修年	-
流域面積 (km2)	0.03km2
かんがい受益面積 (ha)	0.4ha
かんがい戸数 (戸)	1戸
＜氾濫解析手法＞	
解析モデル：二次元不定流モデル	
流出量 コスタの経験式 (簡易氾濫方式)	
$Q_{max} = 325 (HV)^{1.1}$ H: ダム高 (m) V: ため池貯水量 (10m3)	
$Q_{max} = 325 (9.0 \times 0.0017)^{1.1} = 56.16m3/s$	



松山池災害時避難場所 (常設)

名称	所在地	電話番号
西谷地区公民館	中津市本耶馬溪町西谷2810-2	53-2526

凡例

5.0m以上	■
3.0m以上～5.0m未満	■
2.0m以上～3.0m未満	■
1.0m以上～2.0m未満	■
0.5m以上～1.0m未満	■
0.2m以上～0.5m未満	■
0.2m未満	■

[浸水の目安]

洪水到達時間	→
指定緊急避難場所	■
指定避難場所	■
地域の避難場所	●
避難方向	→
がけ崩れ危険箇所	■
土石流危険箇所	■