

中津市 大久保池ハザードマップ

■ため池ハザードマップについて
 大久保池ハザードマップは、地震や大雨等により決壊した場合に想定される浸水の範囲、避難経路、緊急連絡先等の情報を一枚の地図で示したもので、減災のために利用されるものです。

- ・避難所は中津市が指定する風水害指定緊急避難所及び風水害指定避難所を表示しています。
- ・緊急を要する場合には、がけ崩れ危険箇所以外の 高台に一時的に避難してください。
- ・到達時間については解析結果時間であるため、決壊パターンによっては早まる可能性があります。
- ・浸水深、浸水範囲については、実際の浸水、範囲と異なることがあります。地図に示した範囲以外でも河川の氾濫により浸水する可能性があります。

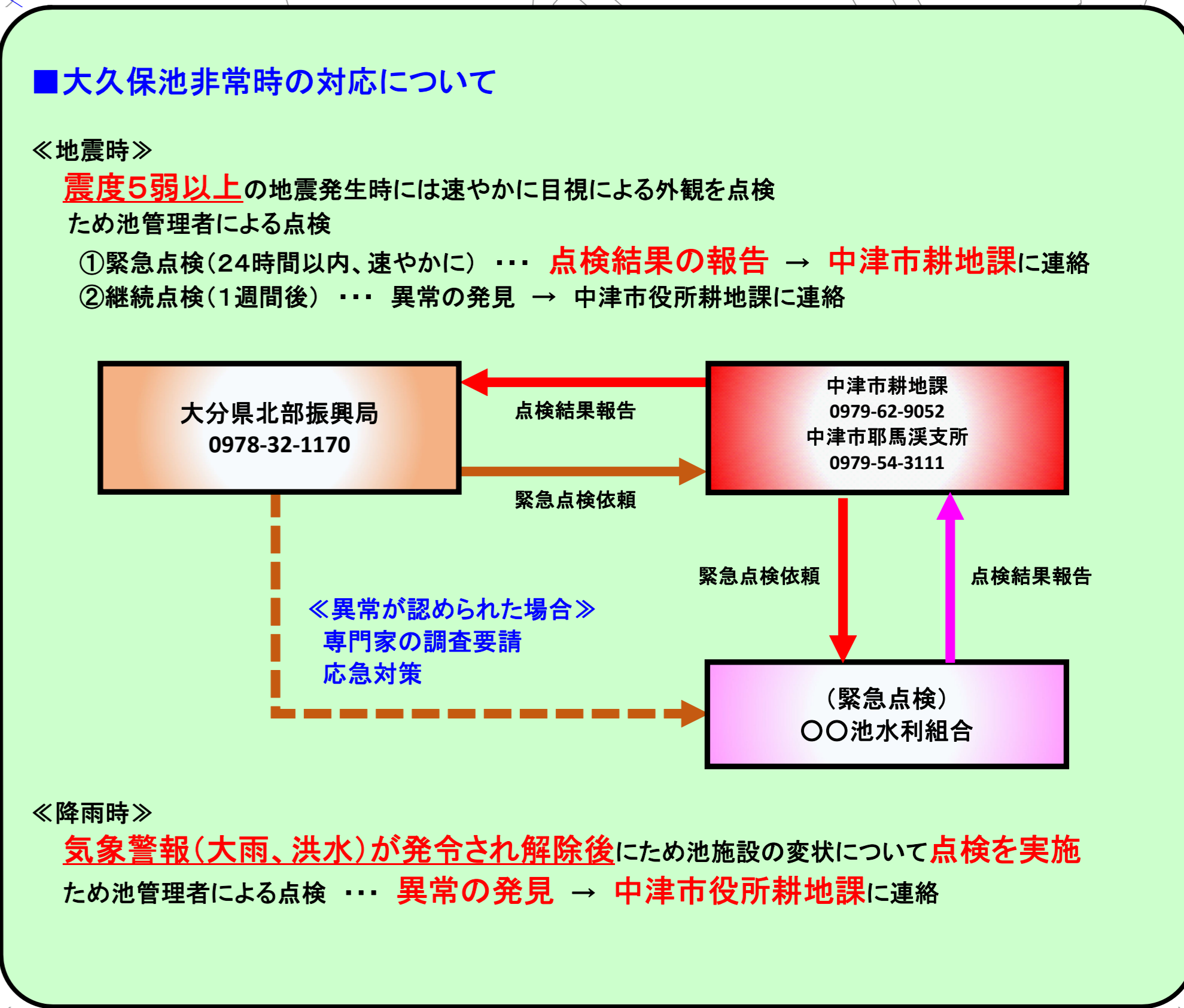
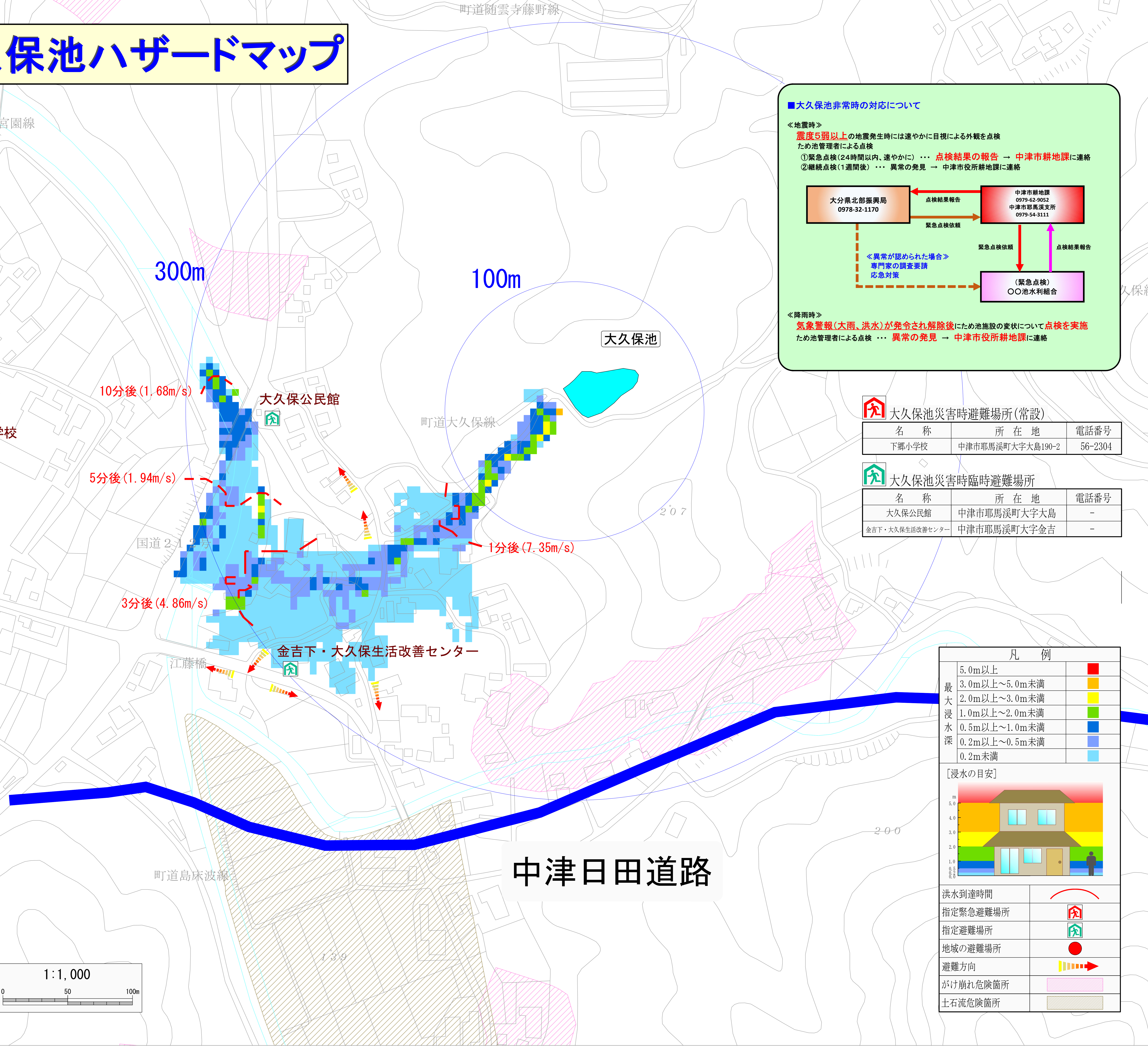
■中津市から提供される避難情報について
 中津市では、次に示す通り、災害の発生等により住民の生命・身体に危険が及ぶと判断される場合には避難勧告、避難指示を発令します。

- (1)大雨、暴風、洪水の警報が発令され、避難を要すると判断するとき。
- (2)河川が警戒水位又は特別警戒水位を突破し、なお水位が上昇するおそれがあるとき。
- (3)土砂災害警戒情報が発表され、山崩れやがけ崩れによる危険が切迫していると認められるとき。
- (4)津波警報が発表されたとき。
- (5)その他の種別の状況から人命保護上必要と認められるとき。

[風水害時の避難の動き・指示の基準]
 前日までの雨量が150mmを超え、降雨量30mm程度の強い雨が降ったとき
 前日までの連日雨量が40mmから100mmを超え、降雨量30mm程度の強い雨が降ったとき
 前日までの連日雨量が100mm以上あったとき
 前日までの連日雨量が50mmを超え、降雨量30mm程度の強い雨が降ったとき
 *土石流発生危険箇所の各観測地点の警戒雨量が警戒雨量、避難基準雨量を超過したとき

＜情報伝達経路＞
 福岡管区気象台 大分地方気象台 → 消防危機管理課 → 中津市(災害対策本部) 0979-22-1113
 中津市(災害対策本部) → 報道、ホームページ、広報車、防災行政無線、告知放送、消防団、自治委員、警察 → 地域住民

■緊急連絡先について
 警察 110 消防 119
 中津市役所 0979-22-1113
 中津市耶馬溪支所 0979-54-3111
 中津市消防本部 0979-54-2100
 中津警察署 0979-22-2131



大久保池災害時避難場所(常設)

名称	所在地	電話番号
下郷小学校	中津市耶馬溪町大字大島190-2	56-2304

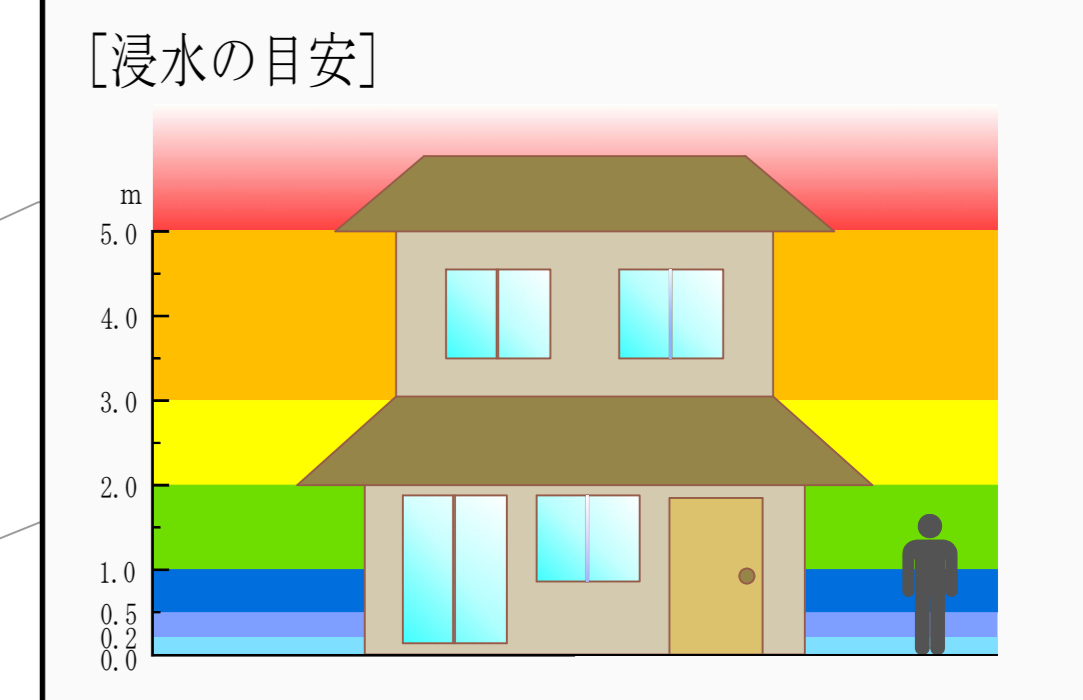
大久保池災害時臨時避難場所

名称	所在地	電話番号
大久保公民館	中津市耶馬溪町大字大島	-
金吉下・大久保生活改善センター	中津市耶馬溪町大字金吉	-

施設名	大久保池
所在地	中津市耶馬溪町大字大島564
緯度	北緯 33° 25' 46.0"
経度	東経 131° 06' 14.0"
所有者	山国川水系
水系	二級河川金吉川
河川名	農業用水
目的	アースダム(傾斜コア型)
型式	堤高(m) 5.1m
	堤長(m) 28.0m
	総貯水量(m ³) 1,700m ³
改修年	H3年度
流域面積(km ²)	0.02km ²
かんがい受益面積(ha)	2.0ha
かんがい戸数(戸)	5戸
＜氾濫解析手法＞	
解析モデル	二次元不定流モデル
流出量	コストの経験式(簡易氾濫方式)
Q _{max}	=325(HV) ^{1.5} H:ダム高(m) V:ため池貯水量(10m ³)
Q _{max}	=325(5.1×0.0017) ^{1.5} =44.24m ³ /s

凡例

5.0m以上	■
3.0m以上～5.0m未満	■
2.0m以上～3.0m未満	■
1.0m以上～2.0m未満	■
0.5m以上～1.0m未満	■
0.2m以上～0.5m未満	■
0.2m未満	■



洪水到達時間	→
指定緊急避難場所	■
指定避難場所	■
地域の避難場所	●
避難方向	→
がけ崩れ危険箇所	■
土石流危険箇所	■