

調査位置平面図 S=1:500

凡例

	切土
	盛土
	縦横断線
	地盤線
	計画線
	切土法面
	排水構造物線
	開発区域境界線
	緩衝帯

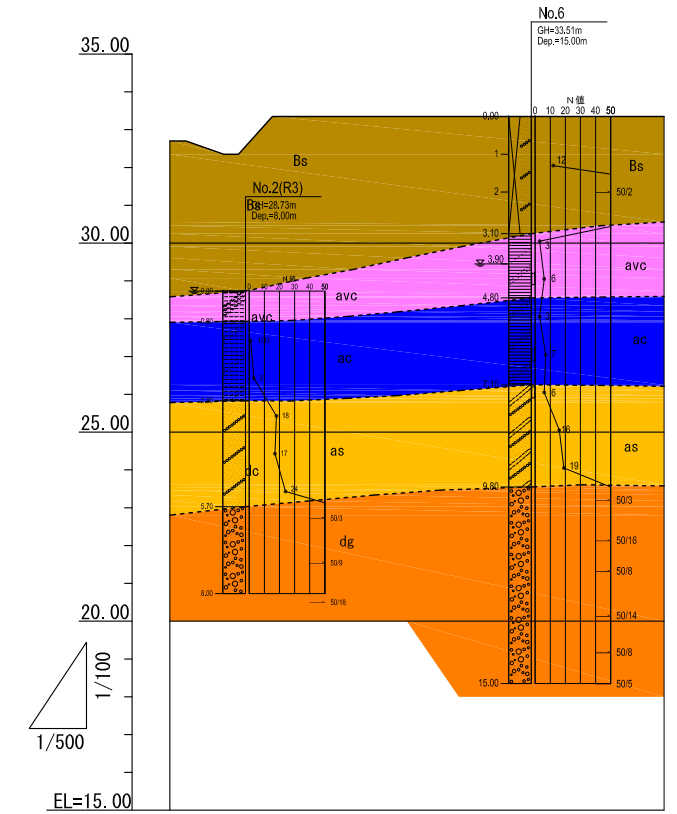
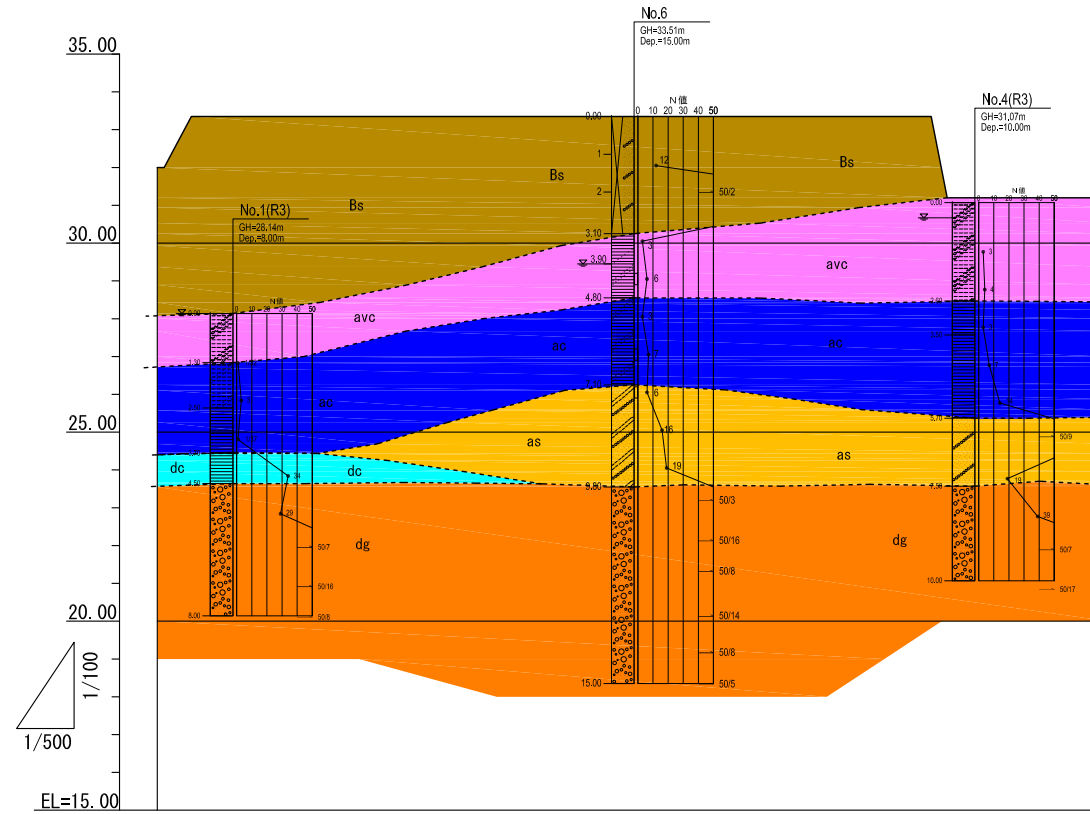
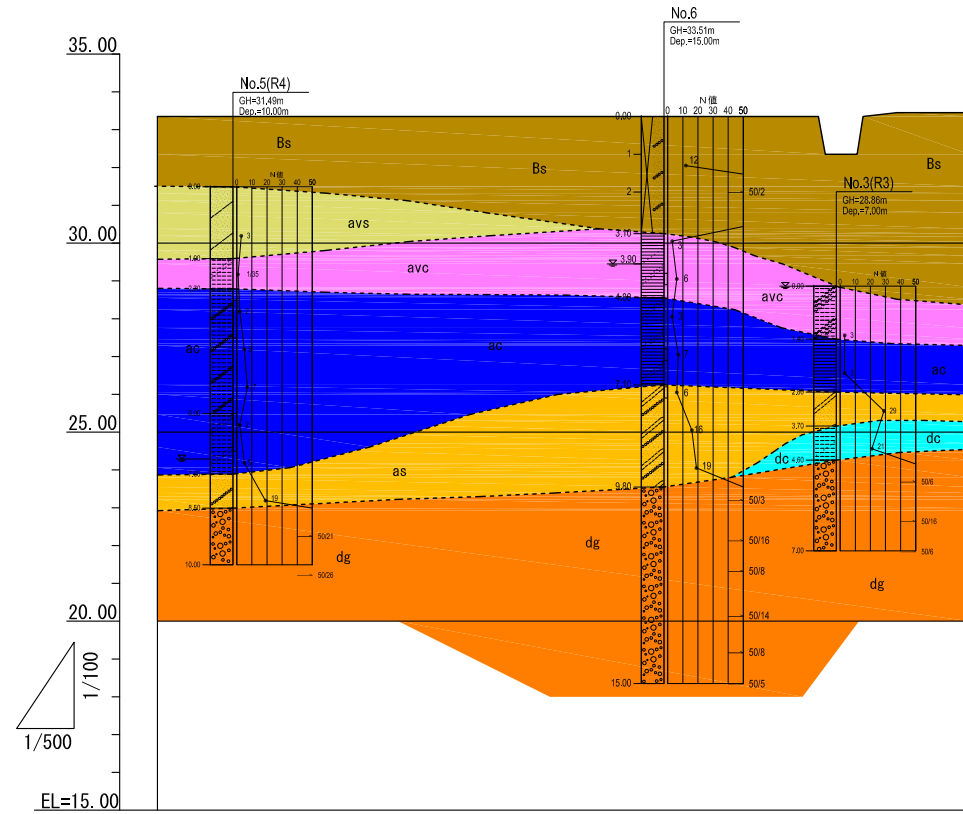
基準点座標一覧

点名	X座標	Y座標
T-7	62629.812	18419.758
T-8	62686.304	18448.382
T-9	62753.662	18471.282
TS1	62756.330	18526.651
TS2	62746.010	18568.338
TS3	62709.490	18608.883
TS4	62674.461	18651.298
TS5	62643.415	18692.156
TS6	62623.002	18695.576
TS7	62592.246	18578.515
TS8	62564.753	18564.128
TS9	62529.192	18542.044
TS10	62529.192	18501.102
TS11	62549.946	18471.915
TS12	62579.893	18424.027



工事名	給養第17号 中津市学校給食共同調理場地質調査委託業務		
図面名称	調査位置平面図		
縮尺	S=1:500	図面番号	1
申請者	中津市建設部施設整備課		
設計者	大洋測量設計株式会社		

推定地質縦断面図 縦 S=1/100  
横 S=1/500



凡例

地質時代	地層区分	記号	層相	
新生代 第四紀	現世	盛土	Bs 砂質土	
	完新世	火山灰質砂質土層	avs 砂質土	
		火山灰質粘性土層	avc 粘性土	
		沖積層	沖積粘性土層	ac 粘性土
			沖積砂質土層	as 砂質土
	更新世	中位段丘堆積物	dc 粘性土	
			dg 礫質土	

工事名	給委第17号 中津市学校給食共同調理場地質調査委託業務		
図面名称	推定地質断面図		
縮尺	SV=1:100 SH=1:500	図面番号	2
申請者	中津市建設部施設整備課		
設計者	大洋測量設計株式会社		











