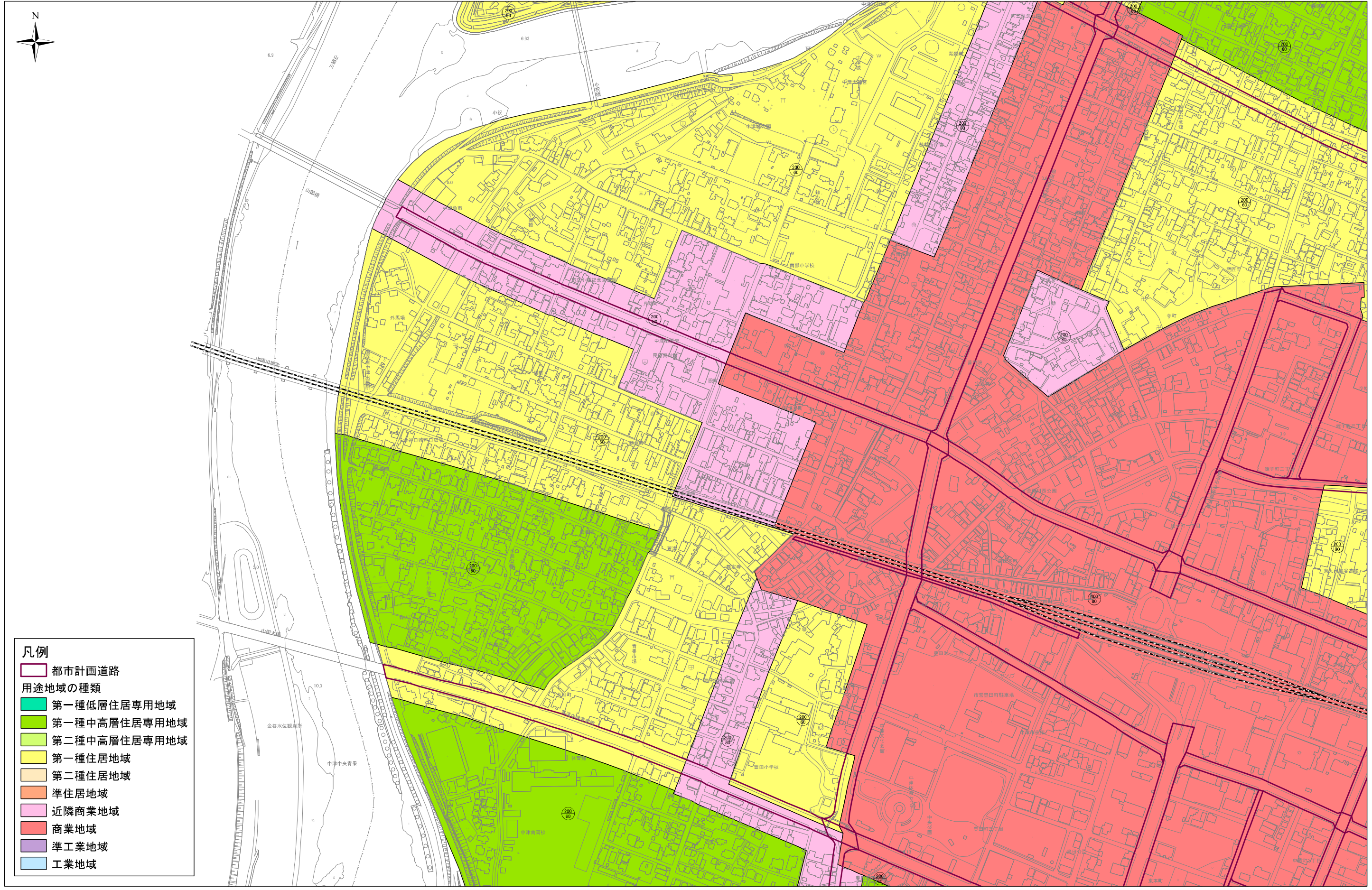


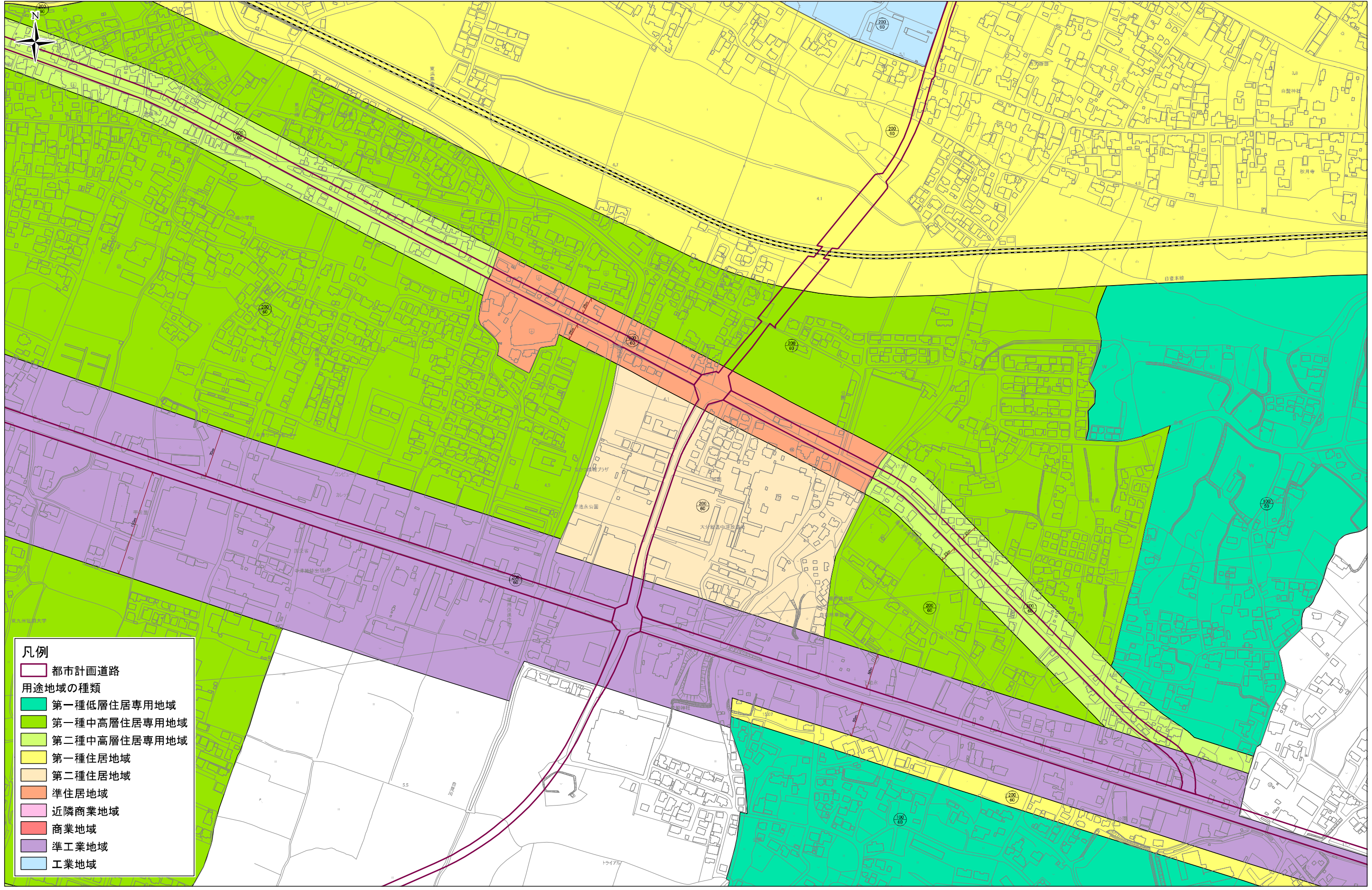
# 中津都市計画用途地域の変更 【計画図1】



0 50 100 200 m  
1:2,500



# 中津都市計画用途地域の変更 【計画図2】

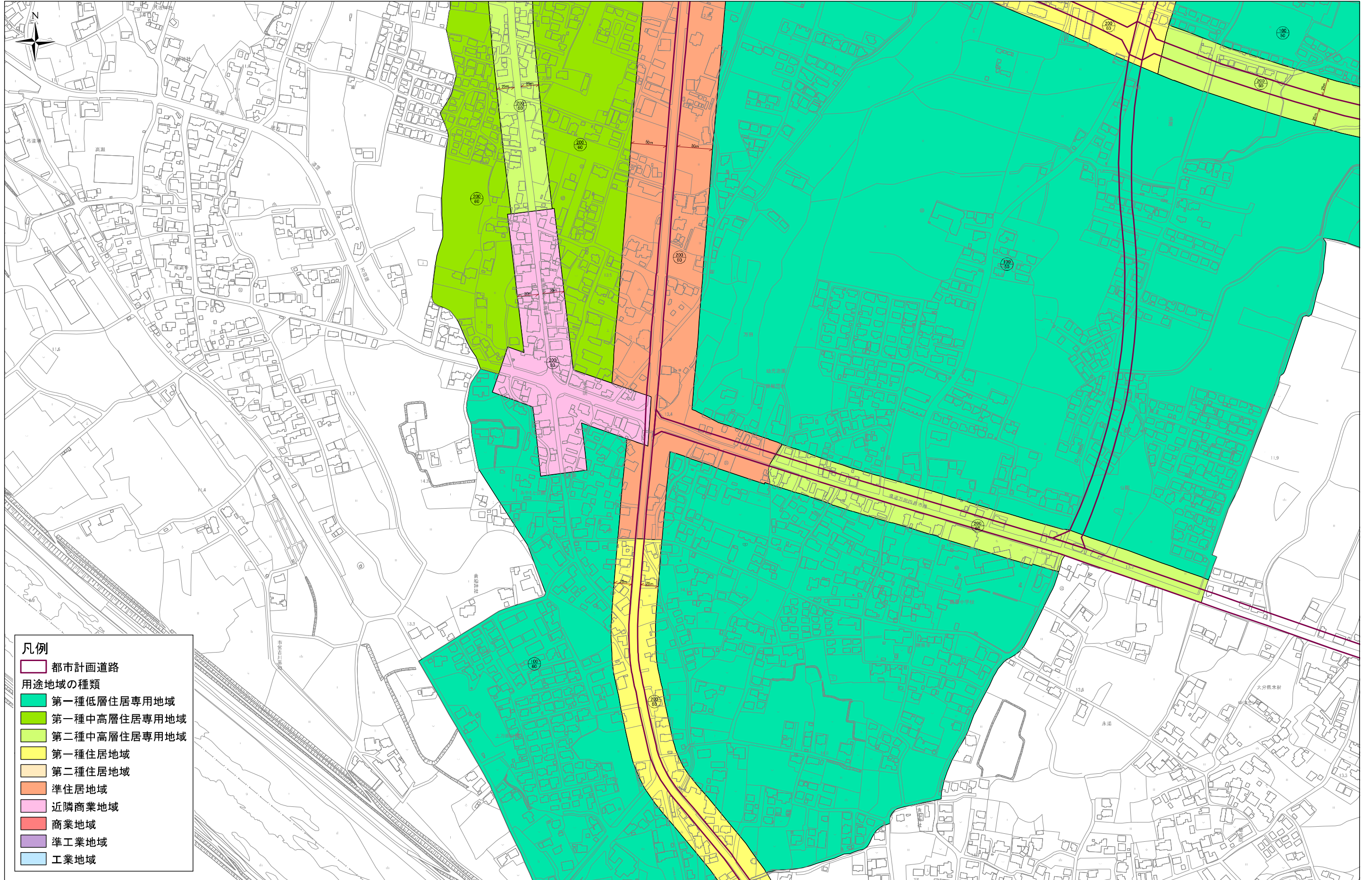


- 凡例**
- 都市計画道路
  - 用途地域の種類
  - 第一種低層住居専用地域
  - 第一種中高層住居専用地域
  - 第二種中高層住居専用地域
  - 第一種住居地域
  - 第二種住居地域
  - 準住居地域
  - 近隣商業地域
  - 商業地域
  - 準工業地域
  - 工業地域

0 50 100 200 m  
1:2,500



# 中津都市計画用途地域の変更 【計画図3】

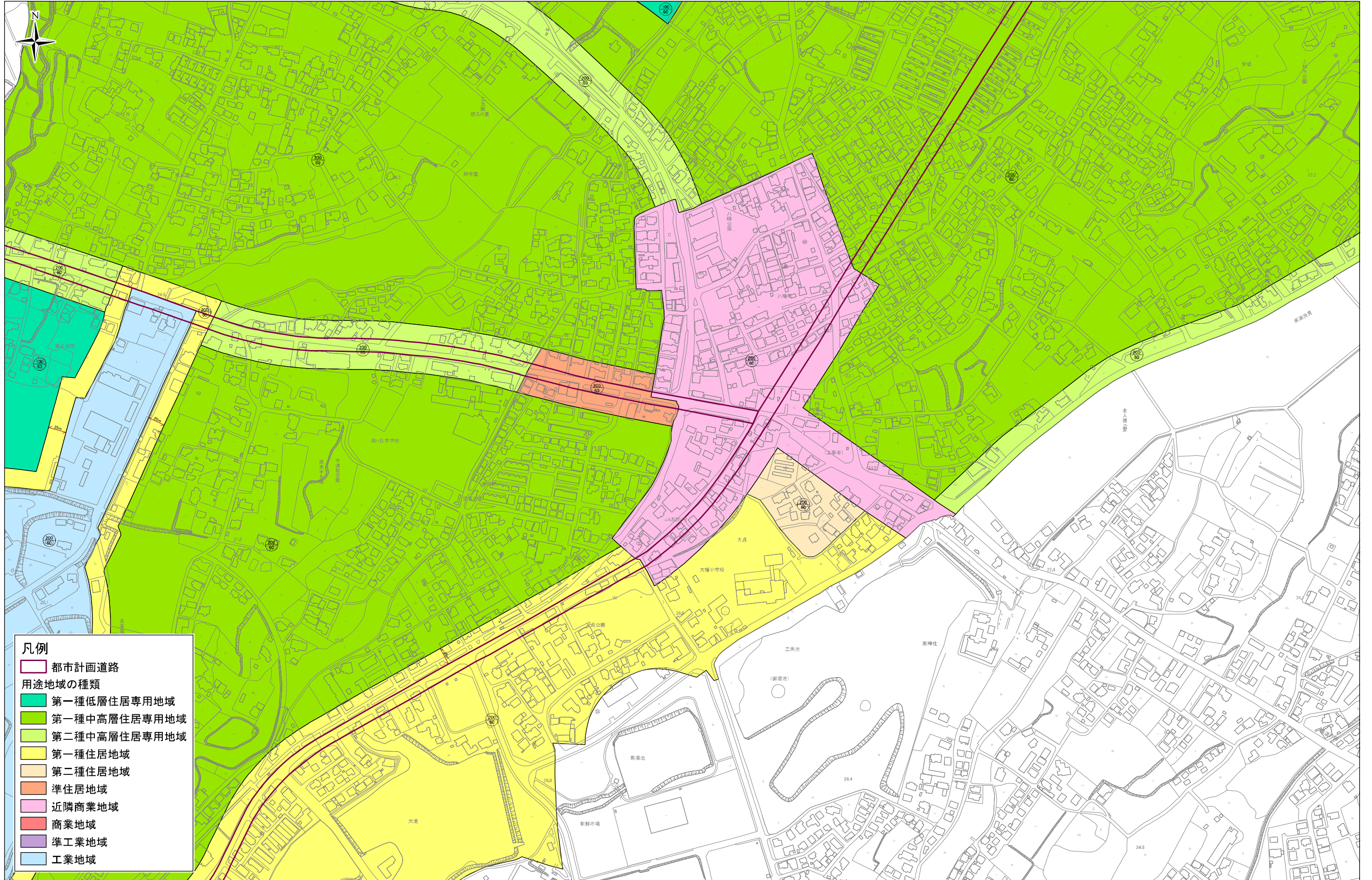


- 凡例**
- 都市計画道路
  - 用途地域の種類
  - 第一種低層住居専用地域
  - 第一種中高層住居専用地域
  - 第二種中高層住居専用地域
  - 第一種住居地域
  - 第二種住居地域
  - 準住居地域
  - 近隣商業地域
  - 商業地域
  - 準工業地域
  - 工業地域

0 50 100 200 m  
1:2,500



# 中津都市計画用途地域の変更 【計画図4】

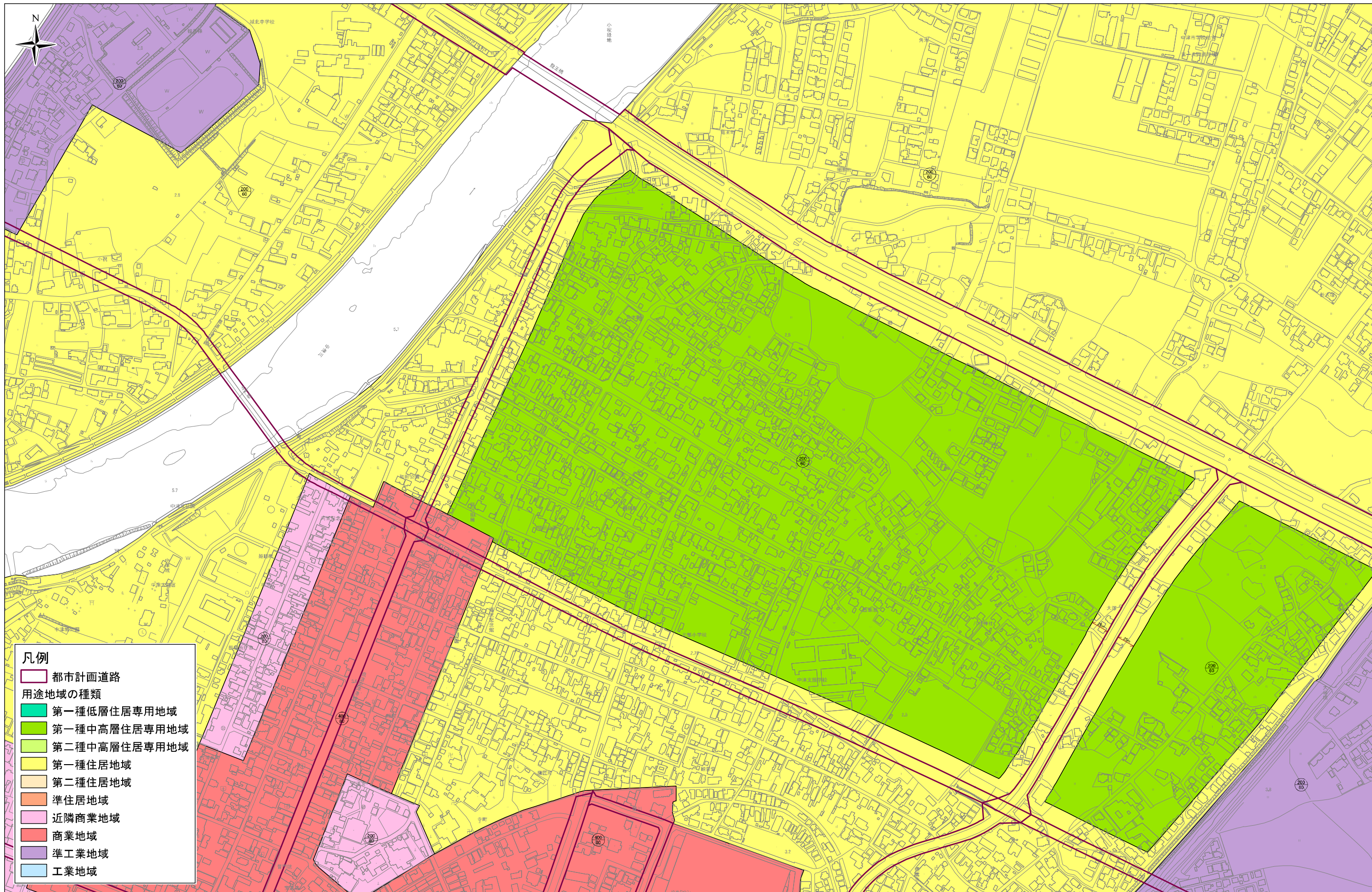


- 凡例**
- 都市計画道路
  - 用途地域の種類
  - 第一種低層住居専用地域
  - 第一種中高層住居専用地域
  - 第二種中高層住居専用地域
  - 第一種住居地域
  - 第二種住居地域
  - 準住居地域
  - 近隣商業地域
  - 商業地域
  - 準工業地域
  - 工業地域

0 50 100 200 m  
1:2,500



# 中津都市計画用途地域の変更 【計画図5】



0 50 100 200 m  
1:2,500