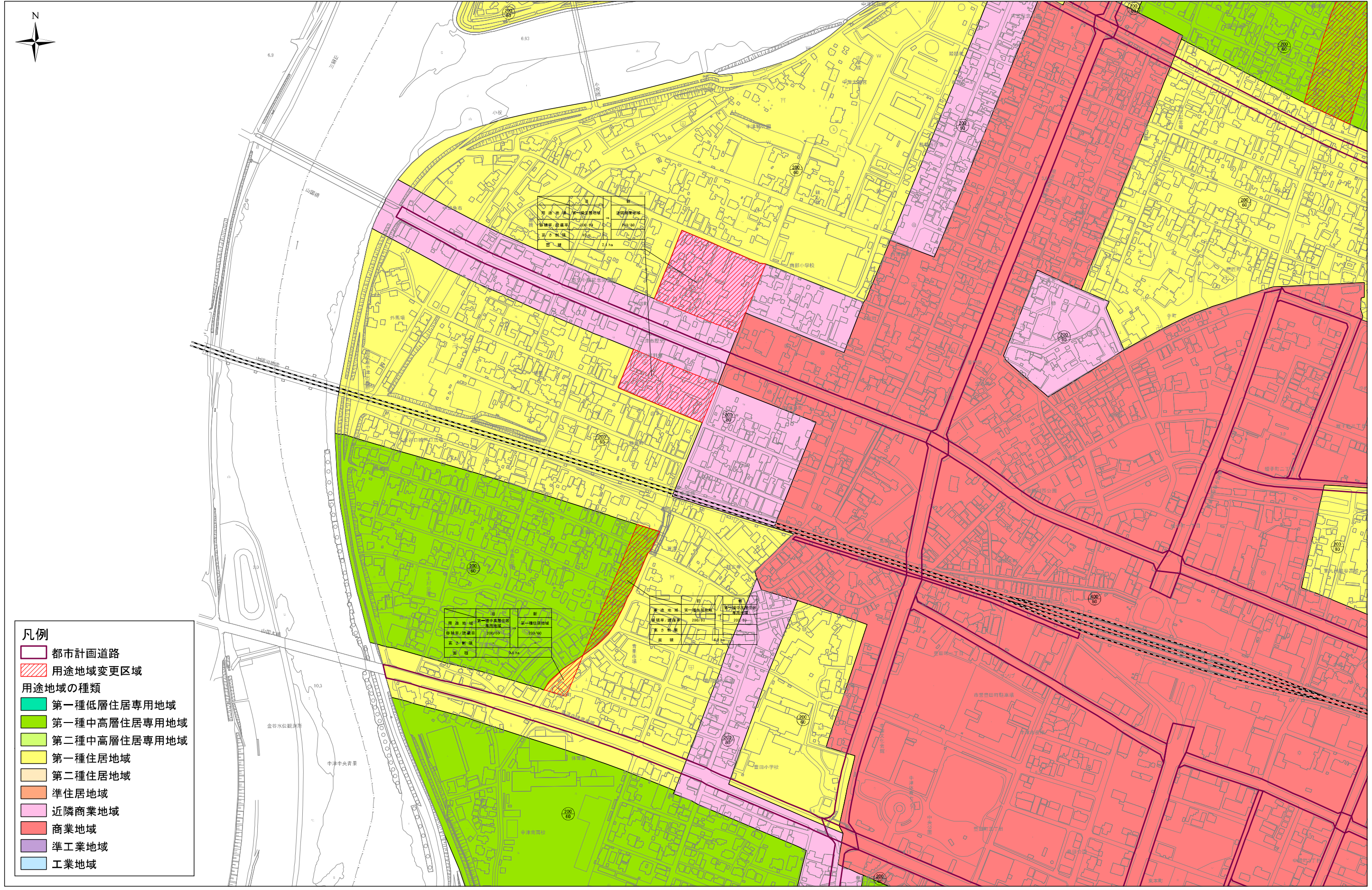
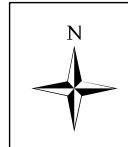


中津都市計画用途地域の変更 【新旧対照図1】

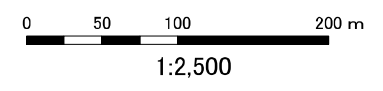


用途地域	第一種住居地域	近隣商業地域
容積率/建築率	200/40	250/60
高さ制限	15m	24m
面積	1.2ha	2.1ha

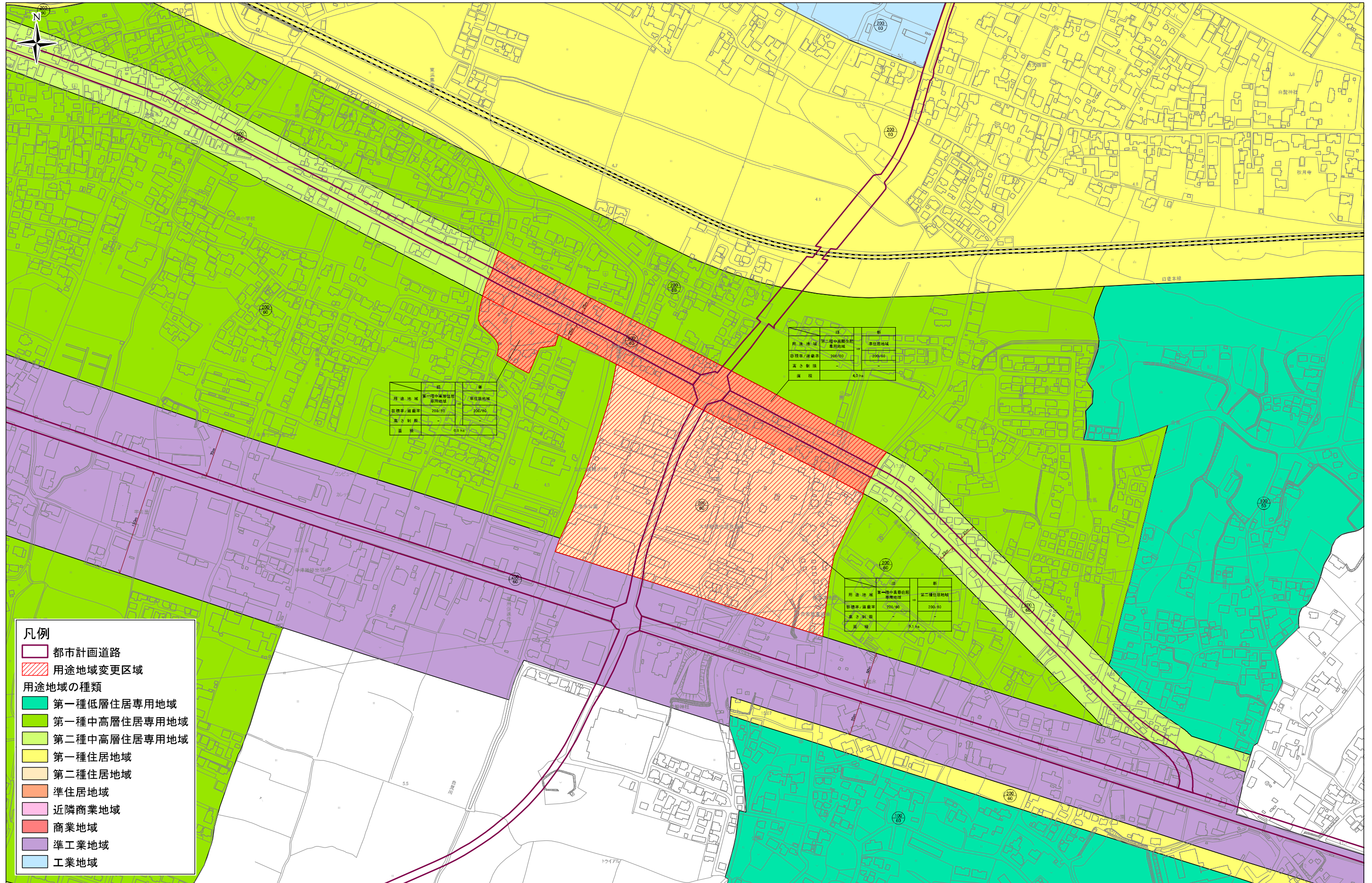
用途地域	第一種中高層住居専用地域	第一種住居地域
容積率/建築率	200/40	200/40
高さ制限	24m	24m
面積	24ha	

用途地域	第一種住居地域	第一種中高層住居専用地域
容積率/建築率	200/40	200/40
高さ制限	24m	24m
面積	6.0ha	

- 凡例**
- 都市計画道路
 - 用途地域変更区域
 - 用途地域の種類
 - 第一種低層住居専用地域
 - 第一種中高層住居専用地域
 - 第二種中高層住居専用地域
 - 第一種住居地域
 - 第二種住居地域
 - 準住居地域
 - 近隣商業地域
 - 商業地域
 - 準工業地域
 - 工業地域

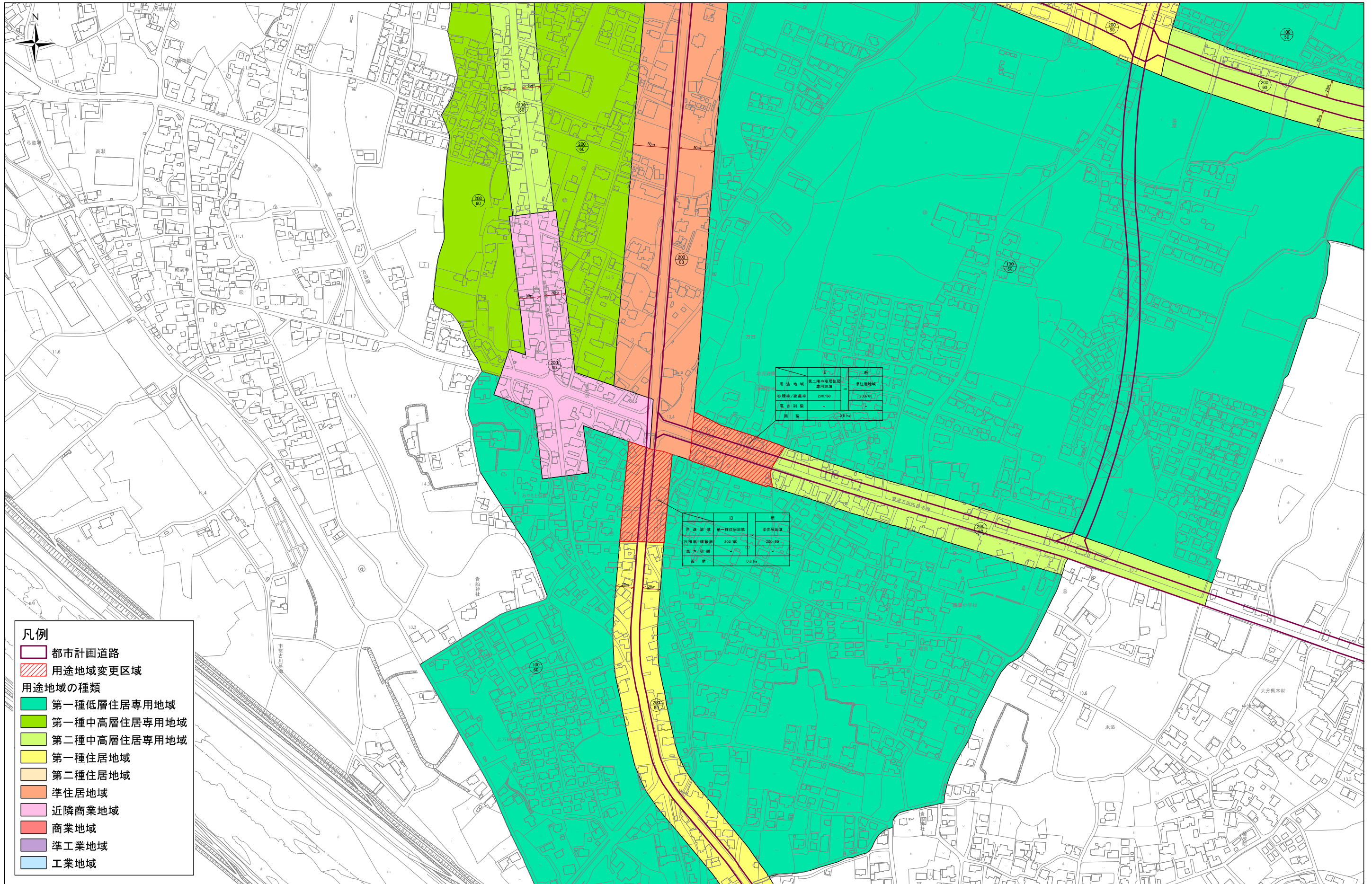


中津都市計画用途地域の変更 【新旧対照図2】



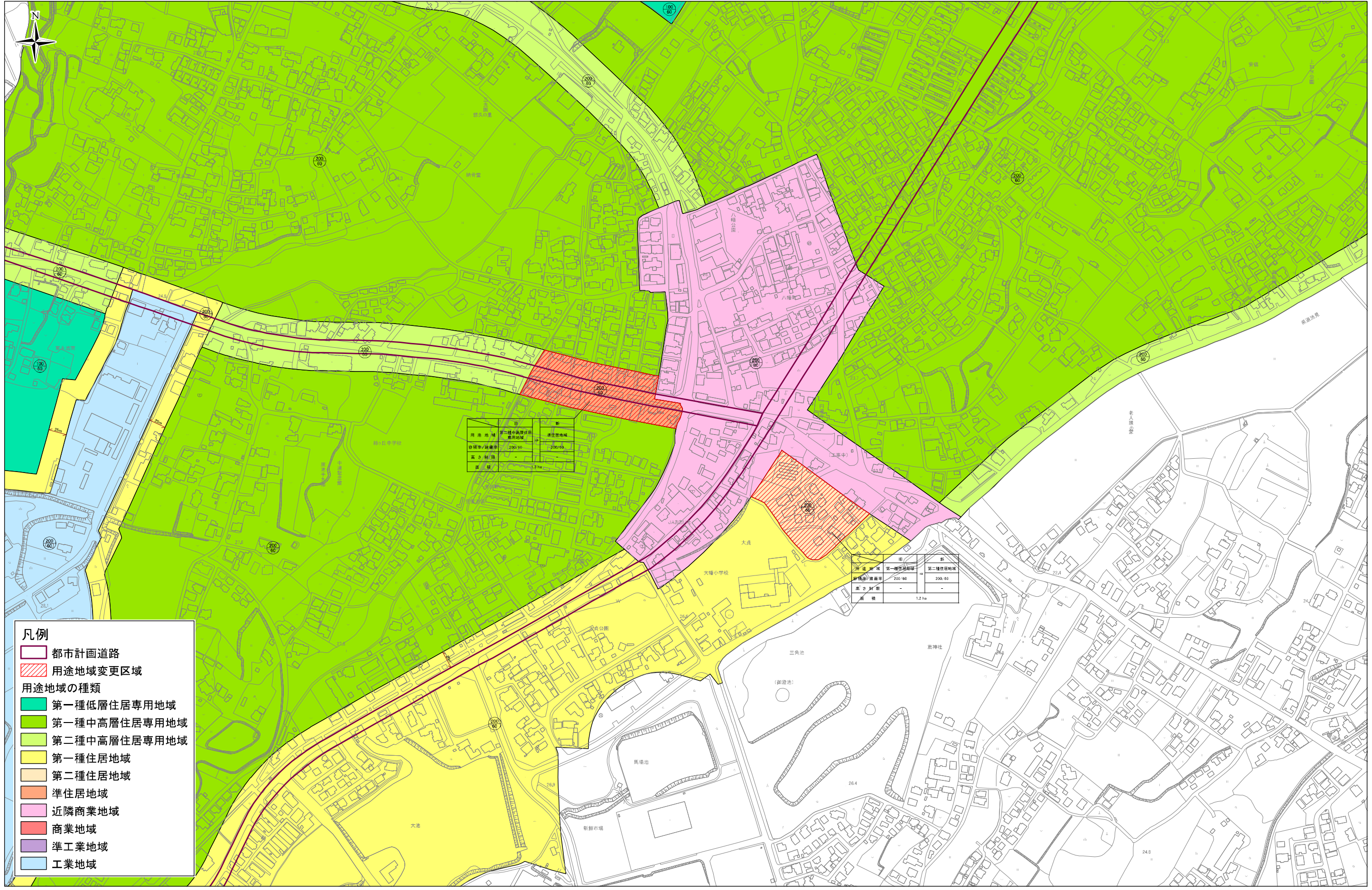
0 50 100 200 m
1:2,500

中津都市計画用途地域の変更 【新旧対照図3】



0 50 100 200 m
1:2,500

中津都市計画用途地域の変更 【新旧対照図4】



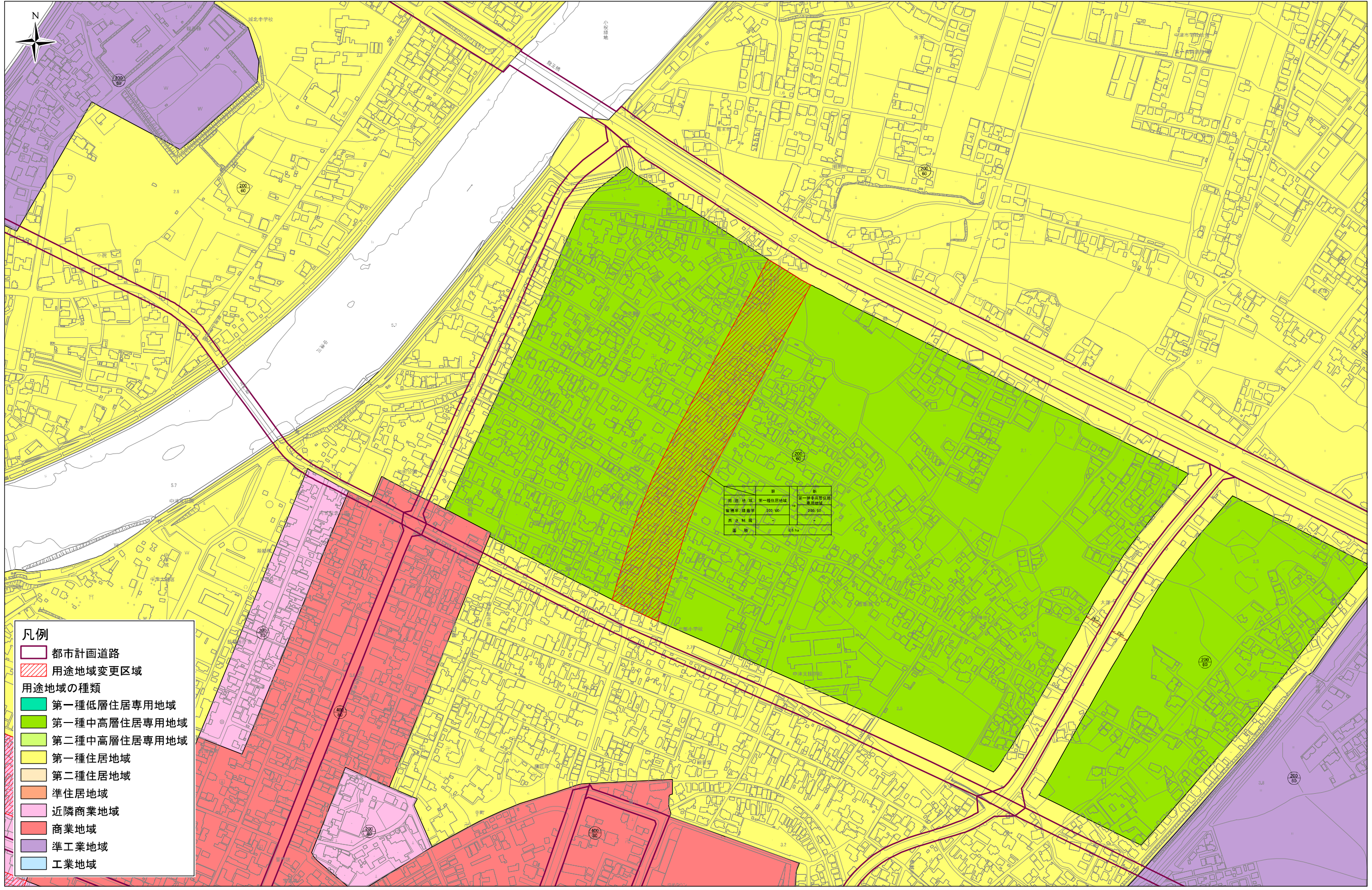
旧	新
用途地域 第一種中高層住居専用地域	第二種中高層住居専用地域
容積率/建ぺい率	200/60
高さ制限	200/60
面積	1.3 ha

旧	新
用途地域 第一種住居地域	第二種住居地域
容積率/建ぺい率	200/60
高さ制限	200/60
面積	1.2 ha

- 凡例**
- 都市計画道路
 - 用途地域変更区域
 - 用途地域の種類
 - 第一種低層住居専用地域
 - 第一種中高層住居専用地域
 - 第二種中高層住居専用地域
 - 第一種住居地域
 - 第二種住居地域
 - 準住居地域
 - 近隣商業地域
 - 商業地域
 - 準工業地域
 - 工業地域

0 50 100 200 m
1:2,500

中津都市計画用途地域の変更 【新旧対照図5】



用途地種	第一種住居地域	第一種中高層住居専用地域
容積率・建蔽率	200/60	200/60
高さ制限	-	-
面積	3.4 ha	-

- 凡例**
- 都市計画道路
 - 用途地域変更区域
 - 用途地域の種類
 - 第一種低層住居専用地域
 - 第一種中高層住居専用地域
 - 第二種中高層住居専用地域
 - 第一種住居地域
 - 第二種住居地域
 - 準住居地域
 - 近隣商業地域
 - 商業地域
 - 準工業地域
 - 工業地域

0 50 100 200 m
1:2,500