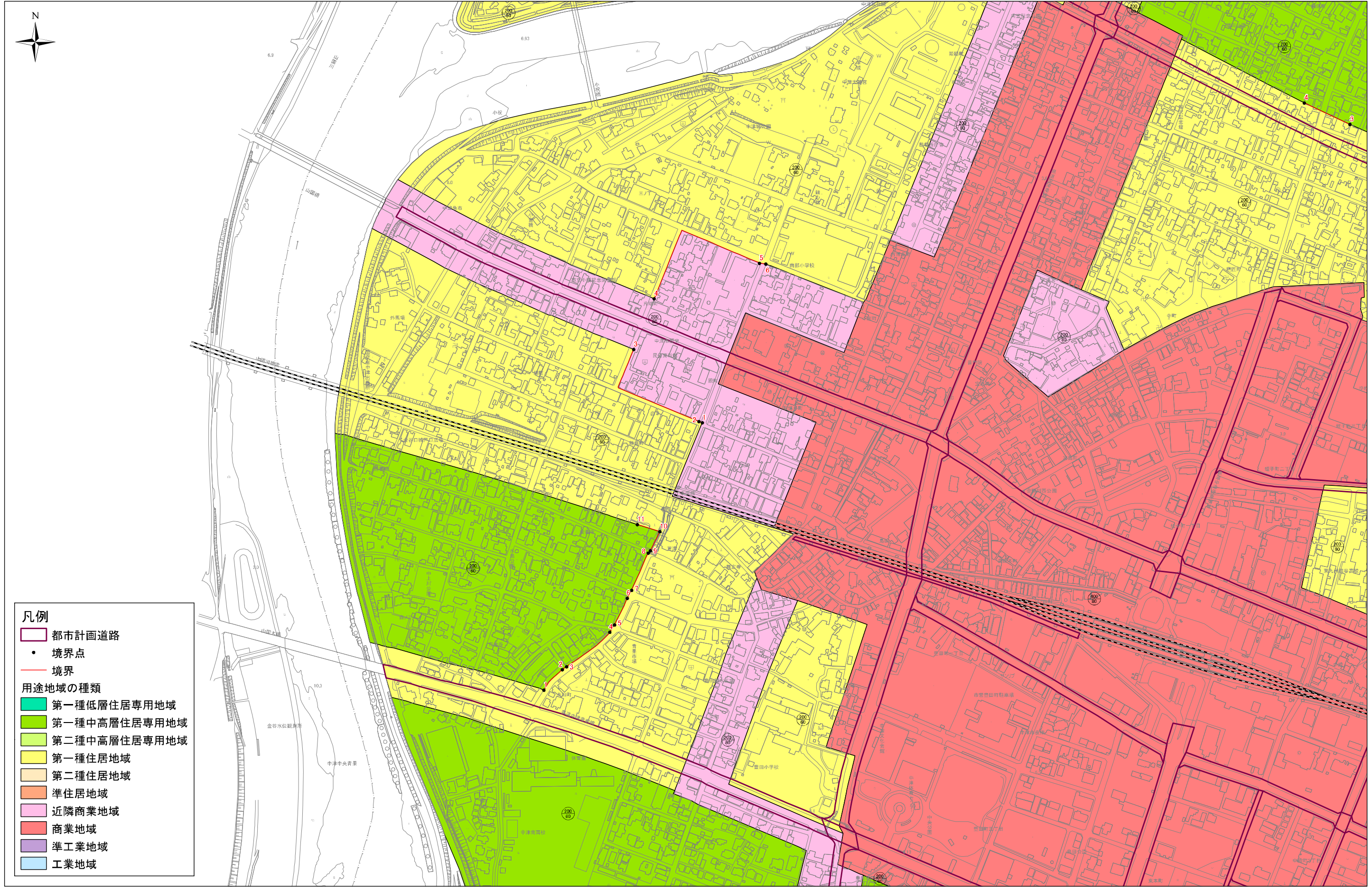


# 中津都市計画用途地域の變更 【境界図1】

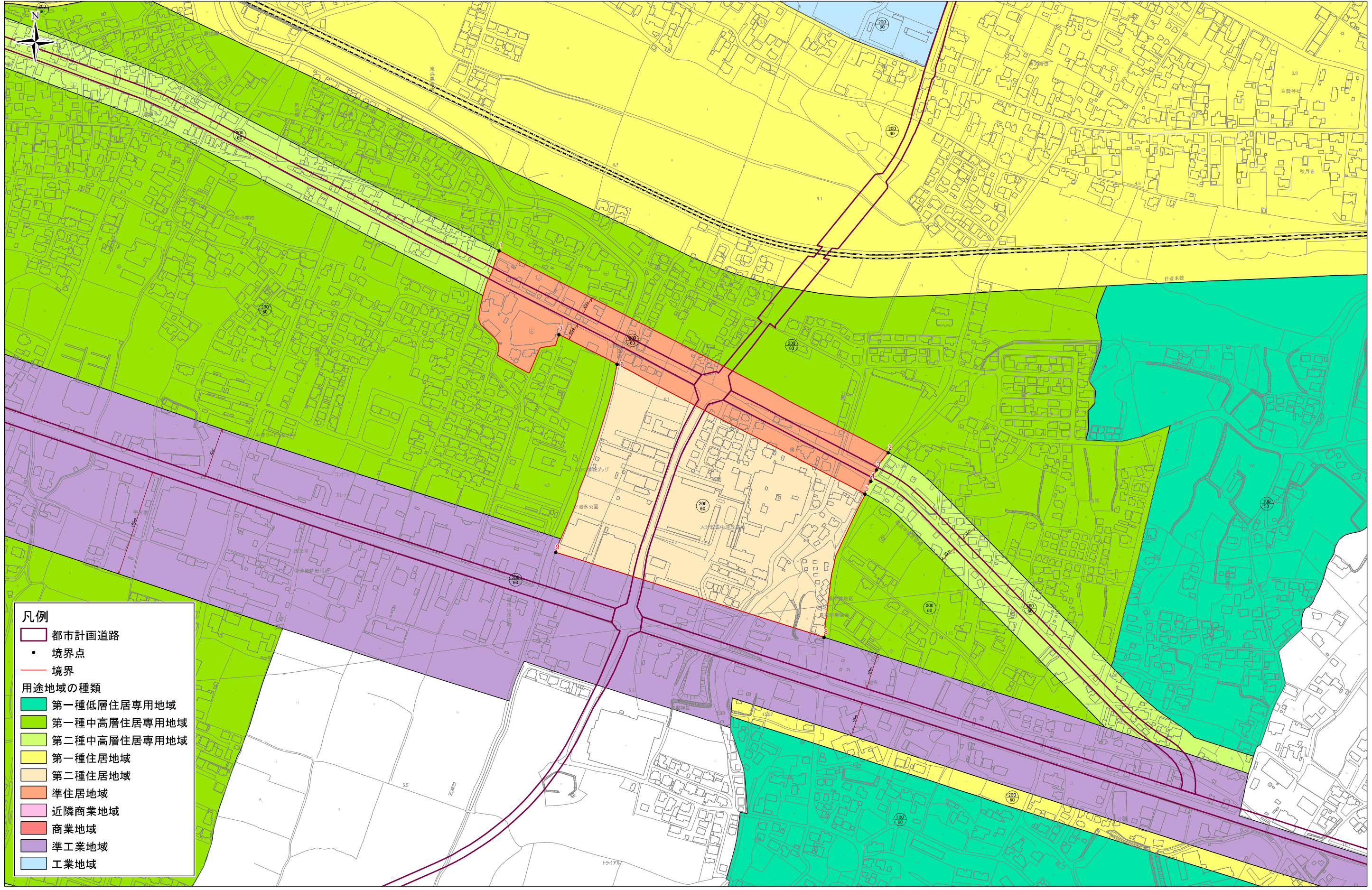


- 凡例**
- 都市計画道路
  - 境界点
  - 境界
- 用途地域の種類**
- 第一種低層住居専用地域
  - 第一種中高層住居専用地域
  - 第二種中高層住居専用地域
  - 第一種住居地域
  - 第二種住居地域
  - 準住居地域
  - 近隣商業地域
  - 商業地域
  - 準工業地域
  - 工業地域

0 50 100 200 m  
1:2,500



# 中津都市計画用途地域の変更 【境界図2】

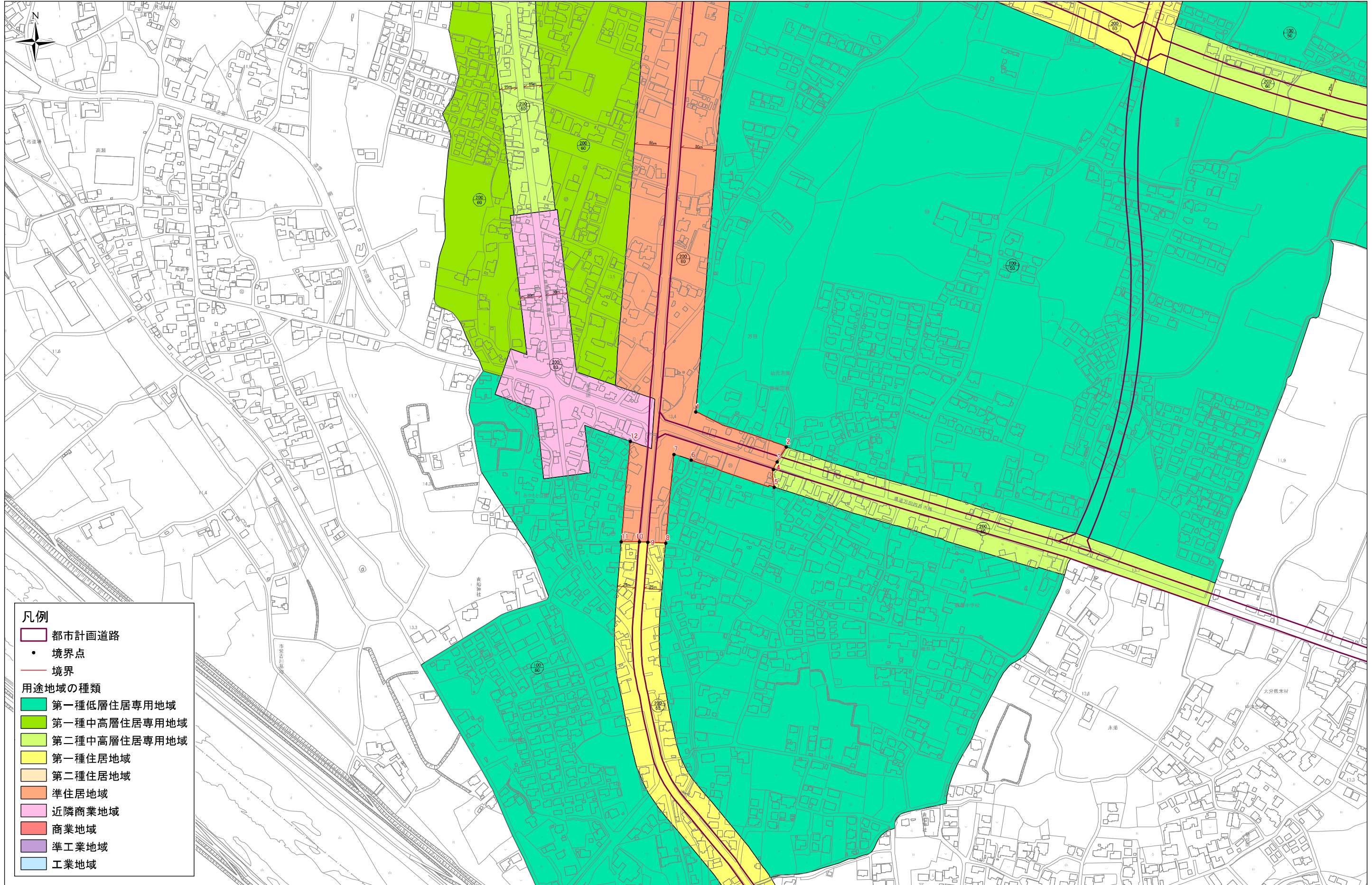


- 凡例**
- 都市計画道路
  - 境界点
  - 境界
- 用途地域の種類**
- 第一種低層住居専用地域
  - 第一種中高層住居専用地域
  - 第二種中高層住居専用地域
  - 第一種住居地域
  - 第二種住居地域
  - 準住居地域
  - 近隣商業地域
  - 商業地域
  - 準工業地域
  - 工業地域

0 50 100 200 m  
1:2,500



# 中津都市計画用途地域の変更 【境界図3】

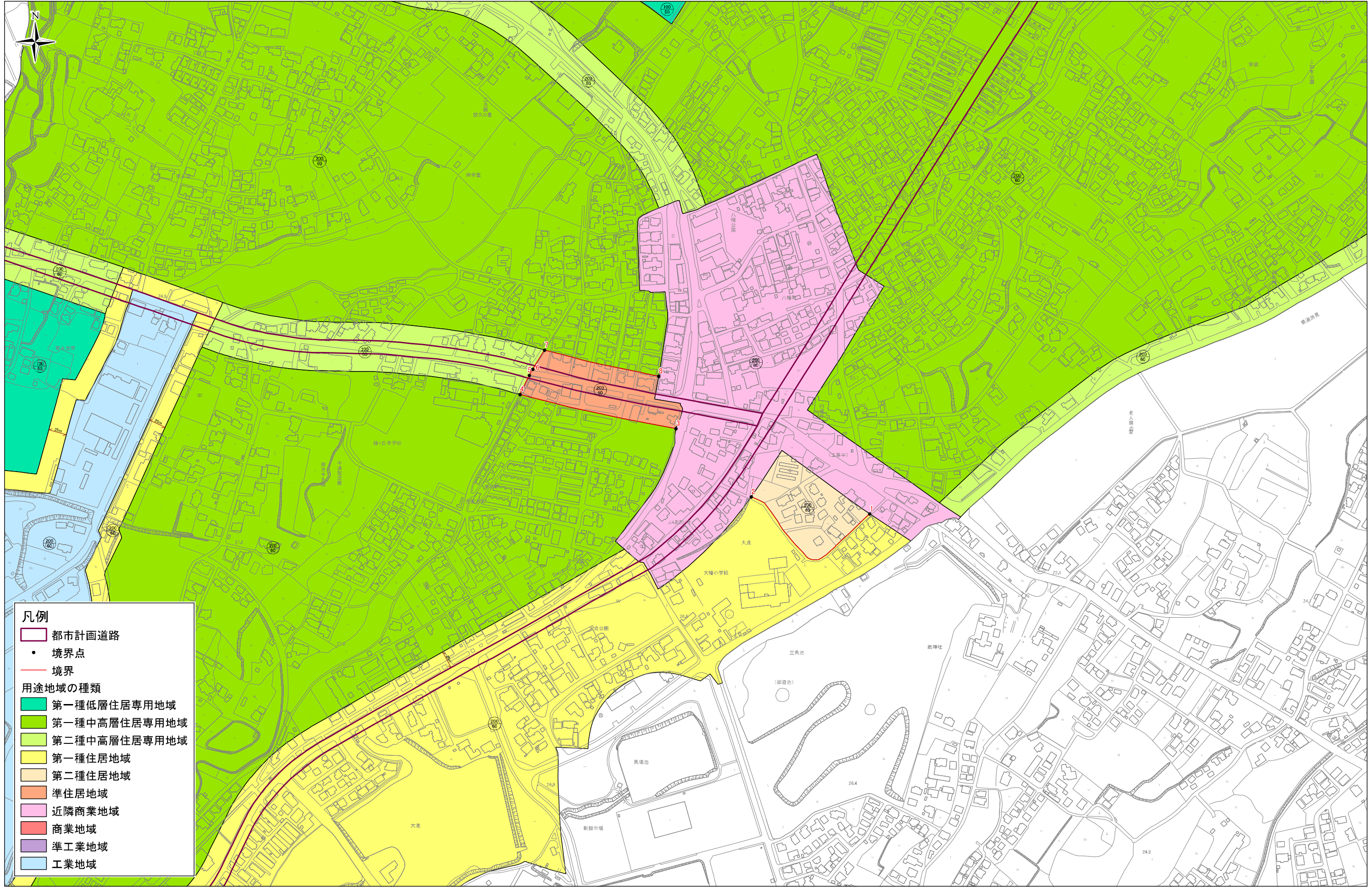


- 凡例**
- 都市計画道路
  - 境界点
  - 境界
- 用途地域の種類**
- 第一種低層住居専用地域
  - 第一種中高層住居専用地域
  - 第二種中高層住居専用地域
  - 第一種住居地域
  - 第二種住居地域
  - 準住居地域
  - 近隣商業地域
  - 商業地域
  - 準工業地域
  - 工業地域

0 50 100 200 m  
1:2,500



# 中津都市計画用途地域の変更 【境界図4】

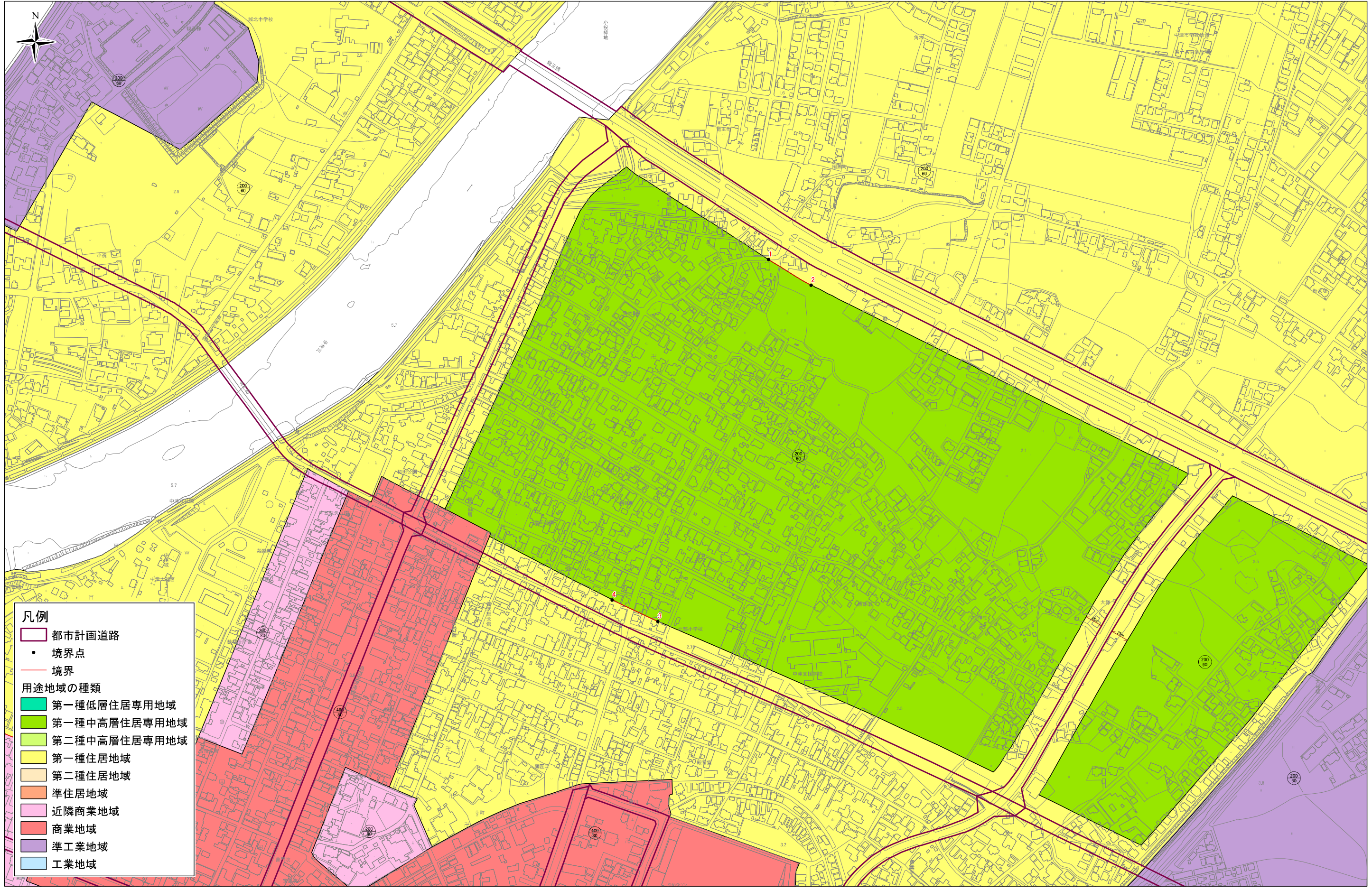


- 凡例**
- 都市計画道路
  - 境界点
  - 境界
- 用途地域の種類**
- 第一種低層住居専用地域
  - 第一種中高層住居専用地域
  - 第二種中高層住居専用地域
  - 第一種住居地域
  - 第二種住居地域
  - 準住居地域
  - 近隣商業地域
  - 商業地域
  - 準工業地域
  - 工業地域

0 50 100 200 m  
1:2,500



# 中津都市計画用途地域の変更 【境界図5】



0 50 100 200 m  
1:2,500